





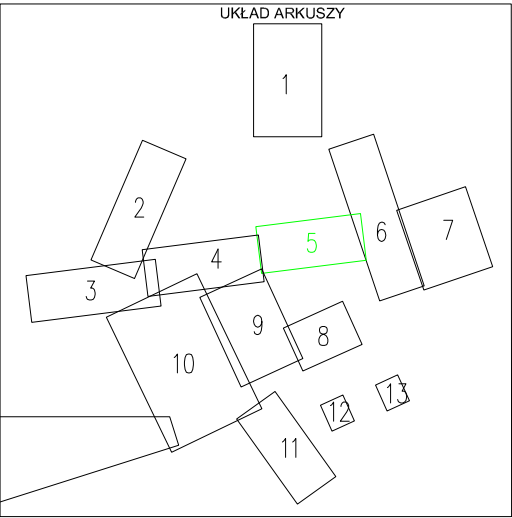
MAPA DO CELÓW PROJEKTOWYCH  
sytuacyjno-wysokościowa  
Skala 1:1000

woj.: świętokrzyskie  
powiat: buski 2601  
Jedn. Ewid.: Pacanów 260104\_2  
obręb: Słupia 260104\_2.0018  
Karsy Duże 260104\_2.0006

geodezyjny układ odniesienia: PL-ETRF2000  
układ współrzędnych prostokątnych płaskich PL 2000/21  
układ wysokości PL-KRON 86  
Seksja: 7.132.21.08.3; Zakres: C7-8, D4-8, E4-8  
7.132.21.08.4; Zakres: B2, C1-2, D1-2, E1  
działki: wg zakresu  
KERG: 6640.438.2016

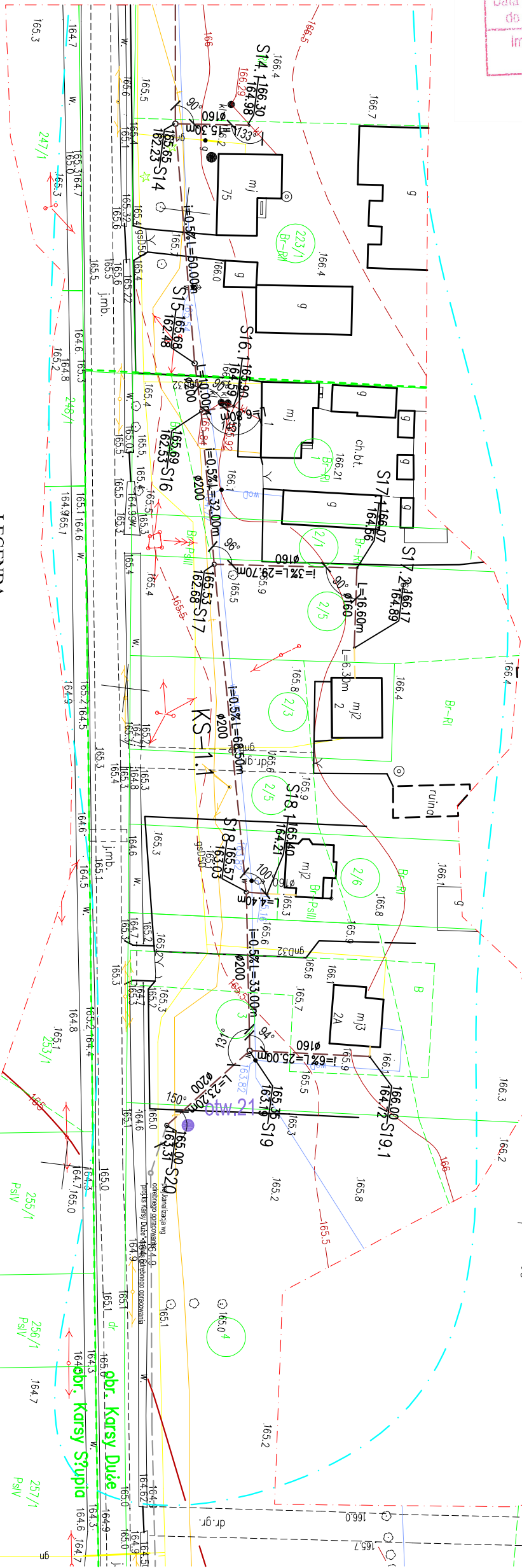
Mapa do celów projektowych powstała na podstawie:  
- mapy zasadniczej obrębu Niegosławice w skali 1:1000  
- pomiaru uzupełniającego w terenie wykonanego w miesiącu styczniu 2017 r.  
Mapę sporządzono bez ustalania obciążeń gruntów i budynków.  
BRAK Miejsowego Planu Zagospodarowania Przestrzennego  
W zakresie opracowania brak projektów uzgodnionych w ZUPD.  
Nie wyklucza się istnienia urządzeń podziemnych wcześniej niezainwentaryzowanych.  
Granice nieruchomości przyjęto z ewidencji gruntów i budynków.  
Mapa będzie służyła do projektu sieci kanalizacyjnej;  
Mapa aktualna na dzień 18.01.2017

Arkusz nr 5 z 13



- LEGENDA:
- Proj. sieć kanalizacji sanitarnej grawitacyjna
  - Proj. sieć kanalizacji sanitarnej ciśnieniowa
  - Proj. studnie rewizyjne/inspekcyjne
  - realizacja metodą bezwypukopową
  - odw. 33
  - odw. 33
  - Komora startowa/odbiornicza/wykop punktowy
  - Zakres : ETAP I
  - Zakres : ETAP II
  - Proj. przyłącza kanaliz. sanitarnej (zakres odrębnego opracow.)

	AKVO Sp. z o.o.	Przedsiębiorstwo Produkcyjno Usługowe "AKVO" Sp. z o.o.	Stadium: PW
Investycja	Investor:	Gmina Pacanów ul. Rynek 15, 28-133 Pacanów	
Obiekt:	Obiekt:	SIĘĆ KANALIZACJI SANITARNEJ Z PRZEPOMIAMI SCIEKÓW (WRAZ Z ICH NIEZBĘDNYMI INFRASTRUKTURĄ TECHNICZNĄ, OCZYSZCZALNIE SCIEKÓW PROJEKT ZAGOSPODAROWANIA TERENU	
Nazwa rysunku:	Nazwa rysunku:	Projektant: inż. Magdalena Kucharska	
Projektant:	Projektant:	Nr uprawnień: X2017	
Projektant spr.:	Projektant spr.:	Data: 2017	
		Podpis: [Podpis]	
		mgr inż. Magdalena Grochocińska	
		50987/UW	
		X2017	
			skala 1:1000
			Nr rys. 5



FIRMA GEODEZYJNO - PROJEKTOWA



38-300 Gorlice ul. Warneńczyka 20, tel. 18-353-14-36,  
kom. 512-314-363 NIP 738-207-27-80, REGON 120837618  
email: tomasz.muszynski83@wp.pl

GEODETA  
mgr inż. Tomasz Muszyński

mgr inż. Janusz Muszyński  
GEODETA  
ul. W. Warneńczyka 20  
tel. 502 128 119, 18 35 35 997  
38-300 GORLICE

Poświadczam, że niniejszy dokument został opracowany w wyniku prac geodezyjnych i kartograficznych, których rezultaty zawiera operat techniczny wpisany do ewidencji materiałów państwowego zasobu geodezyjnego i kartograficznego

Organ prowadzący państwowy zasób geodezyjny i kartograficzny	STAROSTA BUSKI
Identyfikator ewidencyjny materiału zasobu - operatu technicznego	P.2601.2017.771
Data wpisania operatu technicznego do ewidencji materiałów zasobu	19 CZE 2017
Imię, nazwisko i podpis osoby reprezentującej organ	mgr inż. Grzegorz Zieba

Kierownik Referatu  
Powiatowego Ośrodka Dokumentacji  
Geodezyjnej i Kartograficznej







woj.: świętokrzyskie  
powiat: buski 2601  
Jedn. Ewid.: Pacanów 260104\_2  
obręb: Stupia 260104\_2.0018  
geodezyjny układ odniesienia: PL-ETRF2000  
układ współrzędnych prostokątnych płaskich PL 2000/21  
układ wysokości PL-KRON 86  
Seksja: 7.132.21.13.1; Zakres: A4, B3-5, C2-5, D1-8, E1-8  
7.132.21.13.3 ; Zakres: A2-6, B3-5

działki: wg zakresu  
KERG: 6640.438.2016

Mapa do celów projektowych powstała na podstawie:  
- mapy zasadniczej obręb Niegosławice w skali 1:1000  
- pomiaru uzupełniającego w terenie wykonanego w miesiącu styczniu 2017 r.  
Mapę sporządzono bez ustalania obciążenia służeń gruntowymi.  
BRAK Miejsowego Planu Zagospodarowania Przestrzennego  
W zakresie opracowania brak projektów uzgodnionych w ZUPD.  
Nie wykluca się istnienia urządzeń podziemnych wcześniej niezidentyfikowanych.  
Granice nieruchomości przyjęto z ewidencji gruntów i budynków.  
Mapa będzie służyła do projektu sieci kanalizacyjnej.  
Mapa aktualna na dzień 18.01.2017

Arkusz nr 9 z 13

# MAPA DO CELÓW PROJEKTOWYCH sytuacyjno-wysokościowa Skala 1:1000

FIRMA GEODEZYJNO - PROJEKTOWA



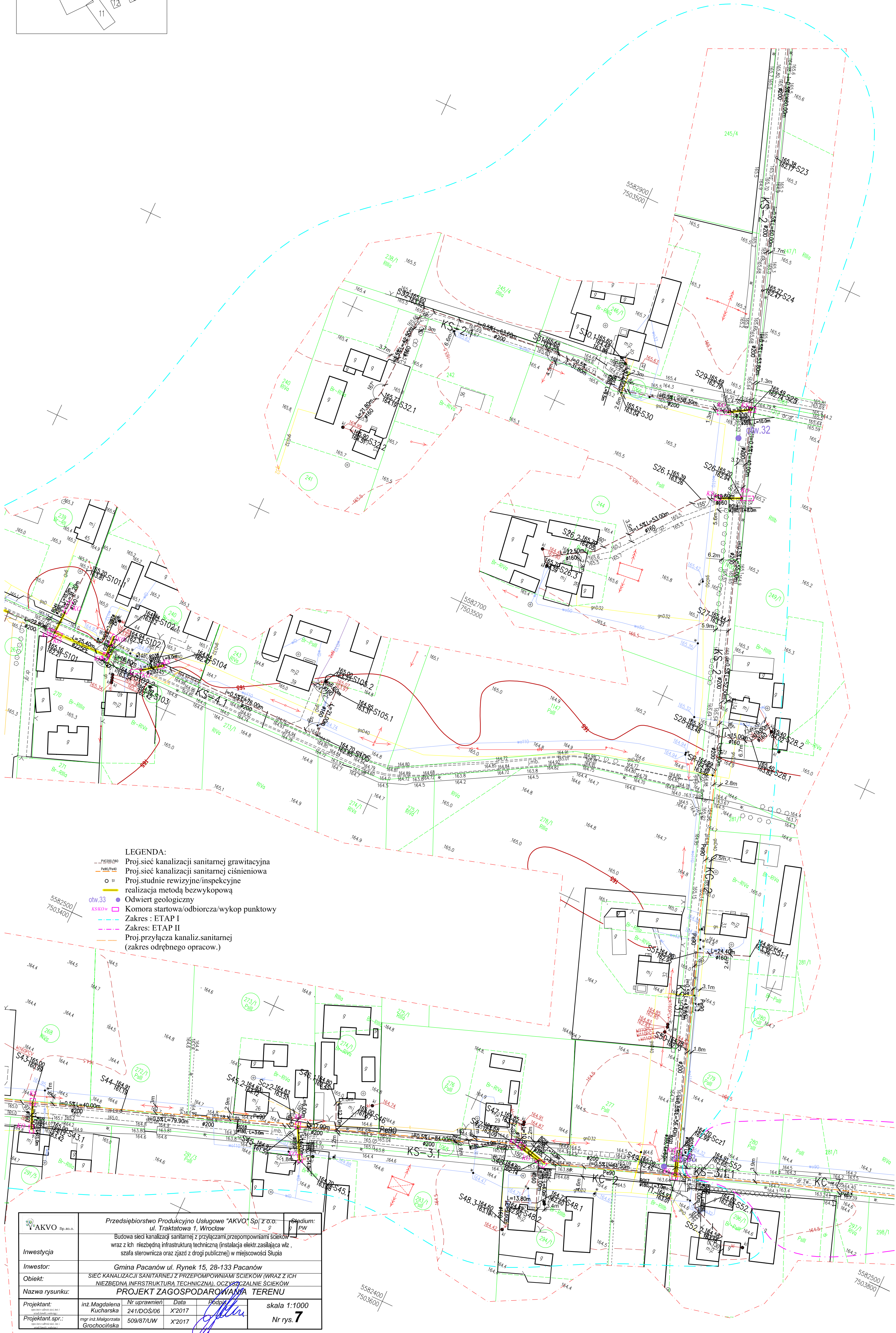
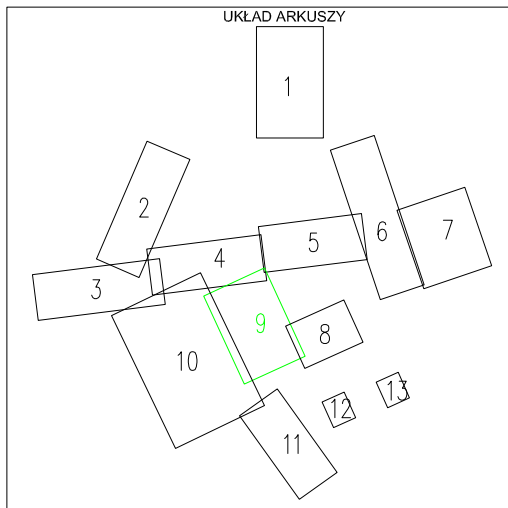
38-300 Gorlice ul. Wamieńczyka 20, tel. 18-353-14-36,  
kom. 512-314-263 NIP 730-207-27-80, REGON 120637618  
email: tomasz.muszynski183@wp.pl

GEODETA  
mgr inż. Tomasz Muszyński

mgr inż. Janusz Muszyński  
GEODETA  
ul. Wamieńczyka 20  
tel. 502 128 119, 18 353 5987  
38-300 GORLICE

Powiatowa dyr., że niniejszy dokument został opracowany  
w wyniku prac geodezyjnych i kartograficznych, których rezultaty  
zawiera opiewa techniczny opisowy do ewidencji gruntów i budynków  
powiatowego zarządu geodezyjnego i kartograficznego

STAROSTA BUSKI  
P. 2601.2017.771  
19 CZE. 2017  
Z up. STAROSTY  
mgr inż. Zdzisław Zięba  
Kierownik Referatu  
Powiatowego Ośrodka Dokumentacji  
Geodezyjnej i Kartograficznej



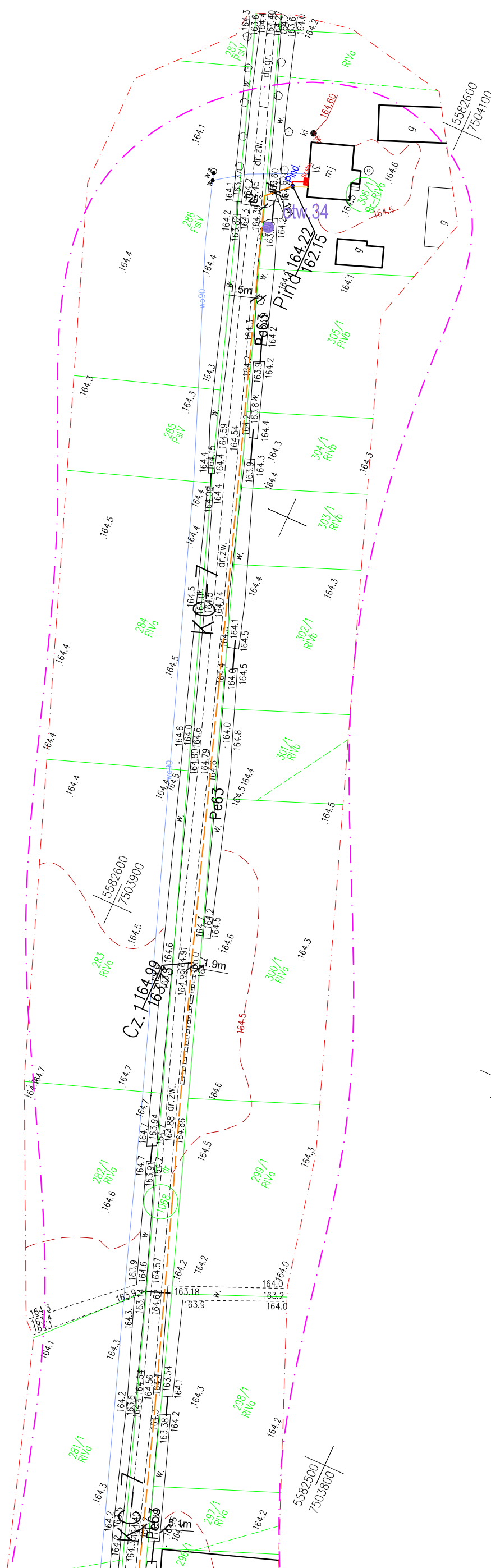
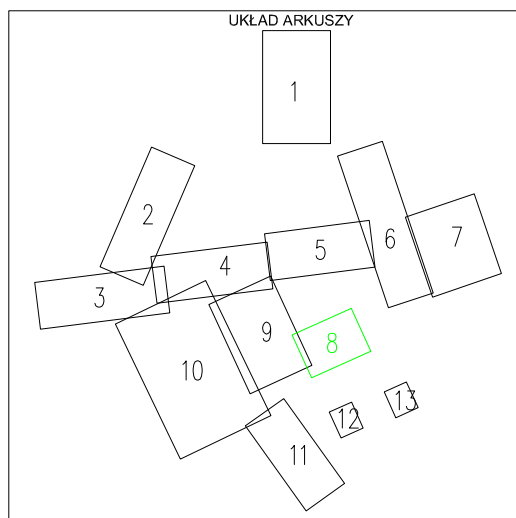
## LEGENDA:

- Proj.siec kanalizacji sanitarnej grawitacyjna
- Proj.siec kanalizacji sanitarnej ciśnieniowa
- Proj.studnie rewizyjne/inspekcyjne
- realizacja metodą bezwykopową
- Odwiert geologiczny
- Komora startowa/odbiornik/wykop punktowy
- Zakres: ETAP I
- Zakres: ETAP II
- Proj.przylączka kanaliz.sanitarnej  
(zakres odrębnego opracow.)

	Przedsiębiorstwo Produkcyjno Usługowe "AKVO" Sp. z o.o. ul. Traktatowa 1, Wrocław	Stadium: P.W.
Investycja	Budowa sieci kanalizacji sanitarnej z przyłączami, przepompowniami ścieków wraz z ich niezbędną infrastrukturą techniczną (instalacja elektryczna, szafa sterownicza oraz zjazd z drogi publicznej) w miejscowości Stupia	
Investor:	Gmina Pacanów ul. Rynek 15, 28-133 Pacanów	
Objekt:	SIĘĆ KANALIZACJI SANITARNEJ Z PRZEPOMPOWNIAMI ŚCIEKÓW (WRAZ Z ICH NEZBĘDNIĄ INFRASTRUKTURĄ TECHNICZNĄ), OCZYSZCZALNIE ŚCIEKÓW	
Nazwa rysunku:	PROJEKT ZAGOSPODAROWANIA TERENU	
Projektant:	inż. Magdalena Kucharska	Nr uprawnień 241/DOS/06
Projektant spr.:	mgr inż. Małgorzata Grochocińska	Data X'2017
		Podpis [Signature]
		skala 1:1000
		Nr rys. 7



Arkusz nr 8 z 13



GEODETA

mgr inż. Tomasz Muszyński

**mgr inż. Janusz Muszyński**  
**GEODETA UPRAWNIONY**  
Wydział Geodezji nr 8242  
ul. Wł. Warneńczyka 20  
tel. 502 128 119, 18 35 35 997  
**38-300 GORLICE**

Poświadczam, że niniejszy dokument został opracowany  
 w wyniku prac geodezyjnych i kartograficznych, których rezultaty  
 zawiera operat techniczny wpisany do ewidencji materiałów  
 geodezyjnego zachu geodezyjnego i kartograficznego

Organ prowadzący państwowy zespół  
geodezyjny i kartograficzny

STAROSTA BUSKI

identyfikator ewidencyjny materiału  
zasobu - operatu technicznego

P. 2607.2017.771

**Data wpisania operatu technicznego  
do ewidencji materiałów zasobu**

19 CZE, 2017

Imię, nazwisko i podpis osoby  
reprezentującej organ

Grzegorz Zieba

Kierownik Referatu  
Powiatowego Ośrodka Dokumentacji  
Geodezyjnej i Kartograficznej

## LEGENDA

Proj.siec kanalizacji sanitarnej grawitacyjna

## Proj.siec kanalizacji sanitarnej cismieniowa

Proj.studnie rewizyjne/inspek

## Proj.przepompownia ścieków

Proj. instalacja elekt. zasilająca w/z

### Proj. Szala sterownicza przepompowni

## Odrzutowość i bezwykropowość


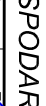







Udmiel geologicznie

Коллоидная сталь

Zakres: ETAP II

# Projektacja kanaliz. sanitarn.

(zakres oddzielnego omówienia)

 <b>AKVO</b> Sp. z o.o.	<b>Przedsiębiorstwo Produkcyjno Usługowe "AKVO" Sp. z o.o.</b> ul. Traktatowa 1, Wrocław	Stadium: PW												
<b>Inwestycja</b>	Budowa sieci kanalizacji sanitariatnej z przyłączami, przepompowniami ścieków wraz z ich niezbędną infrastrukturą techniczną (instalacja elektryczności, szafa sterownicza oraz zjazd z drogi publicznej) w miejscowości Szlipa													
<b>Inwestor:</b>	Gmina Pacanów ul. Rynek 15, 28-133 Pacanów													
<b>Objekt:</b>	SIĘC KANALIZACJI SANITARNEJ Z PRZEPOMPOWNIAMI ŚCIEKÓW (WRAZ Z ICH NIEZBĘDNA INFRASTRUKTURA TECHNICZNA, OCZYSZCZALNIE ŚCIEKÓW													
<b>Nazwa rysunku:</b>	PROJEKT ZAGOSPODAROWANIA TERENU													
<b>Projektant:</b> <small>mgr inż. Andrzej Kucharski          ul. Rynek 15, 28-133 Pacanów          tel. 71 72 22 22 22</small>	<table border="1"> <thead> <tr> <th>nr uprawnień</th> <th>Data</th> <th>Podpis</th> </tr> </thead> <tbody> <tr> <td>Kucharska</td> <td>24/1/2017</td> <td></td> </tr> <tr> <td>mgr inż. Magdalena Grochoń</td> <td>24/1/2017</td> <td></td> </tr> <tr> <td>inż. Jędrzej Zakrzewski</td> <td>28/5/89/UW</td> <td></td> </tr> </tbody> </table>	nr uprawnień	Data	Podpis	Kucharska	24/1/2017		mgr inż. Magdalena Grochoń	24/1/2017		inż. Jędrzej Zakrzewski	28/5/89/UW		skala 1:1000 Nr rys. <b>8</b>
nr uprawnień	Data	Podpis												
Kucharska	24/1/2017													
mgr inż. Magdalena Grochoń	24/1/2017													
inż. Jędrzej Zakrzewski	28/5/89/UW	