

PROJEKT WYKONAWCZY -TOM II

Nazwa obiektu budowlanego: **Budowa sieci kanalizacji sanitarnej z przepompowniami ścieków wraz z ich niezbędną infrastrukturą techniczną (instalacja elektr.zasilająca wlv ,szafa sterownicza oraz zjazd z drogi publicznej) w miejscowości Słupia- etap I oraz**

Budowa sieci kanalizacji sanitarnej z przepompowniami ścieków wraz z ich niezbędną infrastrukturą techniczną (instalacja elektr.zasilająca wlv ,szafa sterownicza),przebudowa zjazdu oraz drogi wewnętrznej, budowa przydomowych biologicznych oczyszczalni ścieków wraz z ich niezbędną infrastrukturą techniczną miejscowości Słupia- etap II

w ramach realizacji inwestycji: „Opracowanie dokumentacji projektowej na budowę sieci kanalizacji sanitarnej w miejscowościach: Niegostawice, Książnice, Słupia, Karsy Duże i Karsy Małe”

Adres obiektu budowlanego
jedn.ewid.,obręby,nr dz.:

Słupia , gm.Pacanów
obręb ewidencyjny **Słupia AM1**
jednostka ewidencyjna **Pacanów**

dz.nr 156/1, 1124/1, 150/3, 150/2, 150/1, 1047/2, 1164, 1165, 1166, 1167, 1185, 157/3, 123, 1140,124/9, 124/1, 124/2, 319, 320, 322, 323, 324, 325, 1071, 1072, 348, 350, 1214/1, 1214/3, 355, 354/3, 354/5, 1073, 356, 357, 358, 1048, 361/1, 363/1, 365, 353, 206/1, 1064/1, 226, 1174, 225, 224, 1144, 228, 229/3, 229/2, 231, 232/1, 234/1, 208/1, 210, 211, 212, 213, 1063, 214/3, 1145/1, 215/1, 216, 217/1,218/1, 219/3, 219/4, 220, 221, 222/2, 222/3, 245/3, 245/4, 247/1, 1100/1, 241, 246/1, 1066, 244, 1067, 237, 239, 240, 267, 266, 272/1, 243, 249/1, 279,280, 269, 268, 273/1, 274/1, 276, 1068, 291/4, 291/5, 293/1, 294/1, 296/1, 233/1, 223/1, 376/1, 292, 1070, 308, 291/3 , 1045/1, 1045/3, 1045/2, 1045/5, 1045/4, 1044/1, 58, 1060, 60, 1074, 344, 345, 1151/1, 1151/3, 1151/6, 306/1, 1075, 374/2, 377, 378, 367/2, 372/1, 380, 171, 1143, 170, 1052, 168/2, 168/1, 167, 166, 196, 318

obręb ewidencyjny **Słupia AM2**

dz.nr 1149/1, 907, 1082, 905/1, 910/1, 906 , 912/1, 933/1, 934/1, 922/1, 924/6

obręb ewidencyjny **Karsy Duże AM1**

dz.nr 1, 2/1, 2/5, 2/3, 2/6, 3, 4,101

obręb ewidencyjny **Pacanów AM11**

dz.nr 2003

obręb ewidencyjny **Pacanów AM13**

dz.nr 1934/2

obręb ewidencyjny **Pacanów AM14**

dz.nr 2115/4, 1997/3, 1997/1, 2115/3, 2114/2, 1878, 1879/1, 1879/2, 1872, 2115/2, 2114/1

Kategoria obiektu budowlanego:

XXVI, XXX,XXV,IV


Inwestor:

Gmina Pacanów, ul. Rynek 15,28-133 Pacanów

Jednostka proj.:

Przedsiębiorstwo Produkcyjno Usługowe

"AKVO"Sp.zo.o. ul.Traktatowa 1, 54-425 Wrocław

Specjalność, zakres opracowania	Imię i Nazwisko	Nr uprawnień	Podpis
Projektant (spec.inst.w zakresie sieci,instalacji i urządzeń wodociągowych, kanalizacyjnych)	inż. Magdalena Kucharska	241/DOŚ/06	
Projektant sprawdzający (spec.inst.w zakresie sieci,instalacji i urządzeń wodociągowych, kanalizacyjnych)	mgr inż. Małgorzata Grochocińska	509/87/UW	
Projektant (spec.inst.w zakresie sieci,instalacji elektrycznych)	inż. Jerzy Zakrzewski	285/89/UW	
Projektant (spec.drogowa)	mgr inż. Stanisław Seidel	85/74 WZDP	

Wrocław, październik 2017r.

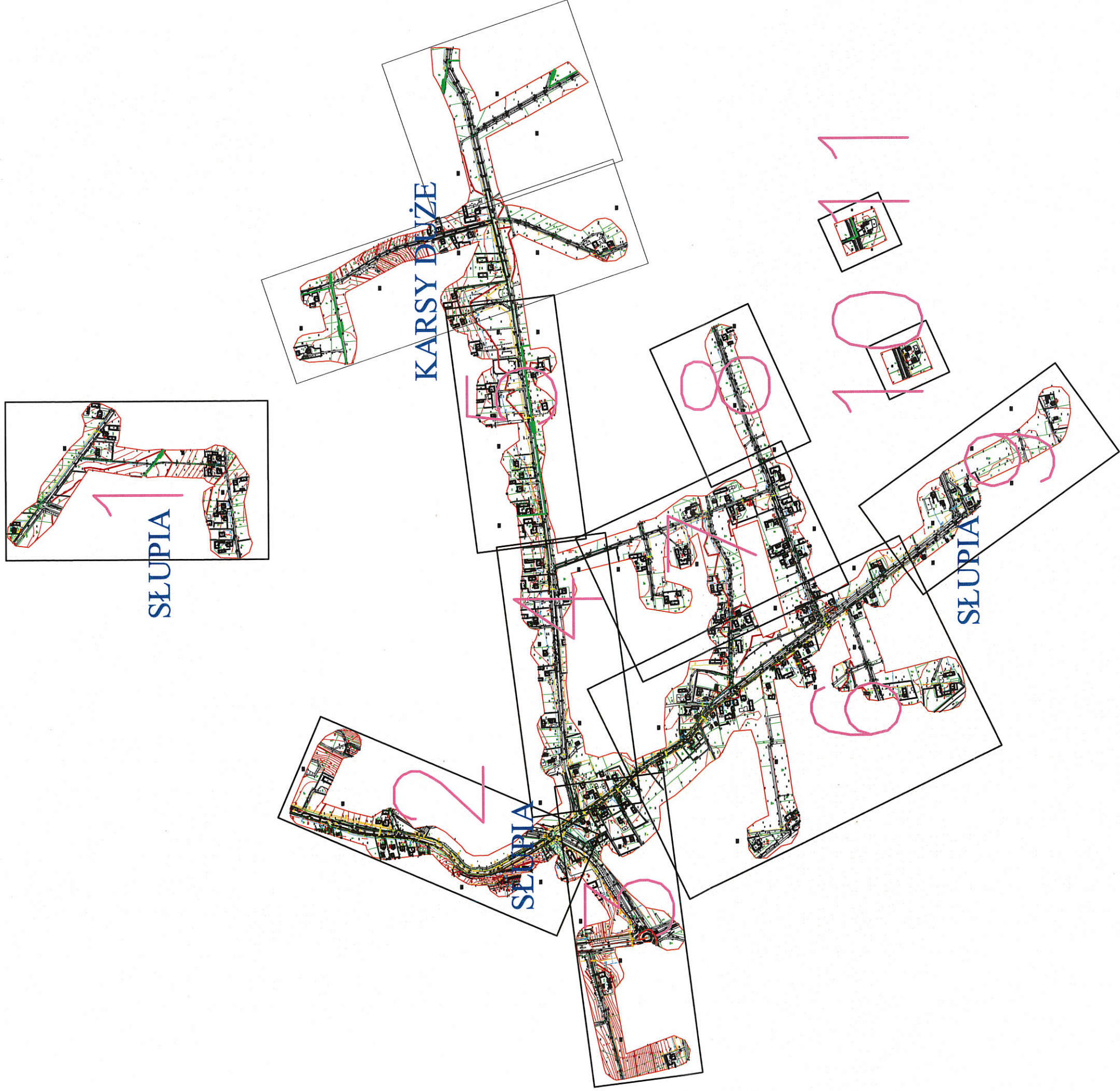


ZESTAWIENIE MAP
SKALA 1:10 000

SŁUPIA

- Proj.ks.grawitacyjna
- Proj.ks.ciśnieniowa
- Proj.przepompnia sieciowa
- Proj.przepomp.indywidualna
- Proj.przydomowa oczyszczalnia





ZESTAWIENIE MAP

SKALA 1:10 000

woj.: świętokrzyskie
powiat: buski 2601
Jedn. Ewid.: Pacanów 260104_2
obręb: Pacanów 260104_2.0014
Stupia 260104_2.0018
geodezyjny układ odniesienia: PL-ETRF2000
układ współrzędnych prostokątnych płaskich PL 2000/21
układ wysokości PL-KRON 86
Sekcja: 7.132.21.03.3; Zakres: A4-5, B4-5, C5-7, D6-7, E6-7
7.132.21.08.1; Zakres: A4-7, B4-7

MAPA DO CELÓW PROJEKTOWYCH sytuacyjno-wysokościowa

Skala 1:1000

FIRMA GEODEZYJNO - PROJEKTOWA

GEODETA
Muszyński
mgr inż. Tomasz Muszyński



38-300 Gorlice ul. Wierzyńska 20, tel. 18-353-14-36,
kom. 512-314-363 NIP 738-207-27-80, REGON 120837618
email: tomasz.muszynski@wp.pl

mgr inż. Janusz Muszyński
GEODETA UPRAWNIENY
ul. Wł. Wierzyńska 20
tel. 502 128 119, 18 35 35 997
38-300 GORLICE

ZA ZGODNOŚĆ
Z ORYGINAŁEM

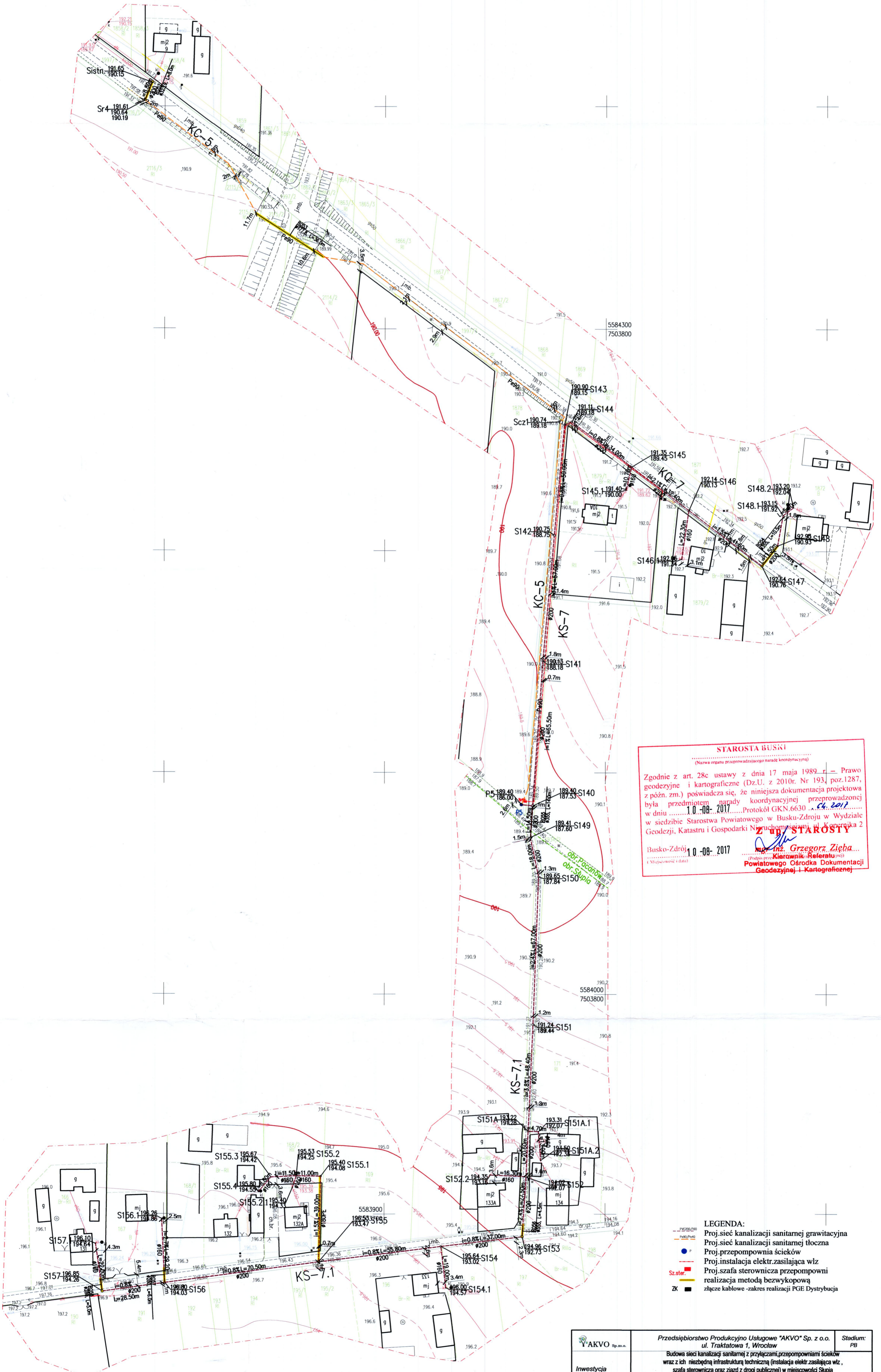
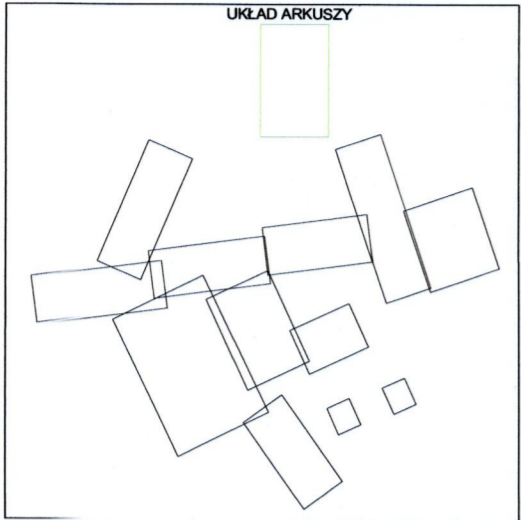
inż. Magdalena Kucharska
Uprawnienia do projektowania
bez ograniczeń w specjalności instalacyjnej
w zakresie sieci, instalacji urządzeń
ciepłotnych, wentylacyjnych, gazowych,
wodociągowych i kanalizacyjnych
wpr. nr 241/06S/06

Starostwo Buski
P. 2601.1072.771
19 CZE. 2017
Z up. STAROSTY
mgr inż. Grzegorz Zięba
Kierownik Referatu
Powiatowego Ośrodka Dokumentacji
Geodezyjnej i Kartograficznej

działki: wg zakresu
KERG: 6640.438.2016

Mapa do celów projektowych powstała na podstawie:
- mapy zasadniczej obrębu Nięgosławice w skali 1:1000
- pomiaru uzupełniającego w terenie wykonanego w miesiącu styczniu 2017 r.
Mapę sporządzono bez ustalania obciążenia słuszebnościami gruntowymi.
BRAK Miejscowego Planu Zagospodarowania Przemysłowego
W zakresie opracowania brak projektów uzgodnionych w ZUOP.
Nie wykazuje się istnienia urządzeń podziemnych wrażliwych nieinwentaryzowanych.
Granice nieruchomości przyjęto z ewidencji gruntów i budynków.
Mapa będzie służyć do projektu sieci kanalizacyjnej.
Mapa aktualna na dzień 18.01.2017

Arkusz nr 1 z 13



STAROSTA BUSKI
(Nazwa organu przeprowadzającego naradę konsultacyjną)
Zgodnie z art. 28c ustawy z dnia 17 maja 1989 r. - Prawo geodezyjne i kartograficzne (Dz.U. z 2010r. Nr 193, poz.1287, z późn. zm.) poświadczam, że niniejsza dokumentacja projektowa była przedmiotem narady koordynacyjnej przeprowadzonej w dniu 10.08.2017, Protokół GKN.6630. Ch. 2017, w siedzibie Starostwa Powiatowego w Busku-Zdroju w Wydziale Geodezji, Katastru i Gospodarki Nieruchomościami ul. Kaperka 2
Busko-Zdrój 10.08.2017
mgr inż. Grzegorz Zięba...
Kierownik Referatu (psd)
Powiatowego Ośrodka Dokumentacji Geodezyjnej i Kartograficznej

- LEGENDA:
- - - - - linie graniczne
 - - - - - Proj.sieć kanalizacji sanitarnej grawitacyjna
 - - - - - Proj.sieć kanalizacji sanitarnej tłoczna
 - Proj.przepompownia ścieków
 - - - - - Proj.instalacja elektr.zasilająca wlv
 - - - - - Proj.szafa sterownicza przepompowni
 - - - - - realizacja metodą bezwykopową
 - złącze kablowe -zakres realizacji PGE Dystrybucja

AKVO Sp. z o.o.	Przedsiębiorstwo Produkcyjno Usługowe "AKVO" Sp. z o.o. ul. Traktowa 1, Wrocław		Stadium: PB
Inwestycja	Budowa sieci kanalizacji sanitarnej z przyłączami, przepompowniami ścieków wraz z ich niezbędną infrastrukturą techniczną (Instalacja elektr.zasilająca wlv, szafa sterownicza oraz zjazd z drogi publicznej) w miejscowości Słupia		
Inwestor:	Gmina Pacanów ul. Rynek 15, 28-133 Pacanów		
Objekt:	SIEĆ KANALIZACJI SANITARNEJ Z PRZYŁĄCZAMI, PRZEPOMPOWNIAMI ŚCIEKÓW (WRAZ Z ICH Niezbędną INFRASTRUKTURĄ TECHNICZNĄ)		
Nazwa rysunku:	PROJEKT ZAGOSPODAROWANIA TERENU		
Projektant:	inż. Magdalena Kucharska	Nr uprawnień 241/DOS/06	Data VI/2017
Projektant spr.:	mgr inż. Magorzata Groszchońska	509/87/UW	VI/2017
Projektant:	inż. Jerzy Zakrzewski	285/89/UW	VI/2017
			skala 1:1000 Nr rys. 1

MAPA DO CELÓW PROJEKTOWYCH sytuacyjno – wysokościowa

Skala 1:1000

woj.: świętokrzyskie
powiat: buski 2601
Jedn. Ewid.: Pacanów 260104_2
obręb: Stupia 260104_2.0018
geodezyjny układ odniesienia: PL-ETRF2000
układ współrzędnych prostokątnych płaskich PL 2000/21
układ wysokości: PL-KRON 86
Sekcja: 7.132.21.07.2; Zakres: C5-6, D5-7, E4-5
7.132.21.07.4; Zakres: A4-5, B4-5, C3-4, D3-5, E4-8

dziaki: wg zakresu
KERG: 6640.438.2016
Mapa do celów projektowych powstala na podstawie:
- mapy zasadniczej obrębu Niogosławice w skali 1:1000
- pomiaru uszczelniającego w terenie wykonanego w miesiącu styczniu 2017 r.
- Mapę sporządzoną bez ustalenia obszarów służebności gruntowych.
BRMK Miejscowego Planu Zagospodarowania Przestrzennego
W zakresie opracowania brak projektów uzgodnionych w ZUP
Nie wykaza się istnienia urządzeń podziemnych wcześniej nieinwentaryzowanych.
Granica nieruchomości przyjęła z ewidencji gruntów i budynków.
Mapa będzie służyć do projektu sieci kanalizacyjnej.
Mapa składowa na dzień 18.07.2017

ARKUSZ NR 1 z 13

FIRMA GEODEZYJNO - PROJEKTOWA
FGP
mgr inż. Tomasz Muszyński
38-300 Gorlice ul. Wierneńczyka 20, tel. 18-252-14-36,
Kam. 18-252-14-36, fax 18-252-14-36
e-mail: tomasz.muszynski@wp.pl

GEODETA
mgr inż. Janusz Muszyński
mgr inż. Tomasz Muszyński
ul. Wierneńczyka 20
tel. 502 128 119, 18 35 35 987
38-300 GORLICE

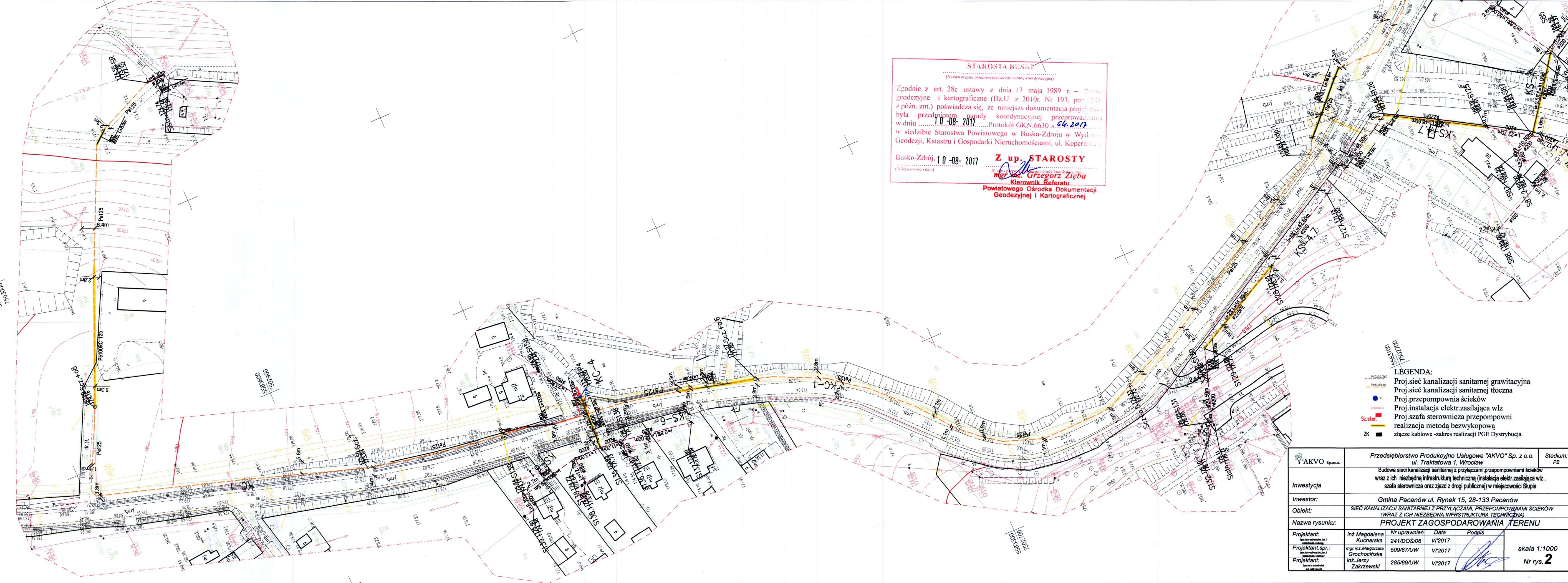
**ZA ZGODNOŚĆ
Z ORYGINAŁEM**

inż. Magdalena Kucharska
Uprawnienia: 241/DOŚ/06
Uprawnienia: 509/87/UW
Uprawnienia: 285/89/UW
Uprawnienia: 19 C7E.2017

Podpiszcie się, że niniejszy dokument został sporządzony
w wyniku prac geodezyjnych i kartograficznych, których rezultaty
zawiera operat techniczny wpisany do ewidencji materiałów
państwowego zasobu geodezyjnego i kartograficznego

STAROSTA BUSKI
Organ prowadzący państwowy zasób
geodezyjny i kartograficzny
Identyfikator ewidencyjny: 19 C7E.2017
Data wypisania operatu technicznego
do ewidencji materiałów państwowych
linii, nazwisko i podpis osoby
reprezentującej organ

P. 2017.2017.771
19 C7E.2017
STAROSTA
Grzegorz Zięba
Kierownik Referatu
Powiatowego Ośrodka Dokumentacji
Geodezyjnej i Kartograficznej



STAROSTA BUSKI
(Nazwa organu przeprowadzającego naradę koordynacyjną)

Zgodnie z art. 28c ustawy z dnia 17 maja 1989 r. – Prawo
geodezyjne i kartograficzne (Dz.U. z 2010r. Nr 193, poz.1337
z późn. zm.) poświadczam, że niniejsza dokumentacja projektowa
była przedmiotem narady koordynacyjnej przeprowadzonej
w dniu 10-08-2017, Protokół GKN.6630 z 04.2017
w siedzibie Starostwa Powiatowego w Busku-Zdroju w Wydziale
Geodezji, Katastru i Gospodarki Nieruchomościami, ul. Kopernika 2

Busko-Zdrój, 10-08-2017 **Z up. STAROSTY**
(Miejscowość i data) **mgr inż. Grzegorz Zięba**
Kierownik Referatu
Powiatowego Ośrodka Dokumentacji
Geodezyjnej i Kartograficznej

- LEGENDA:**
- - - - - Proj.siec kanalizacji sanitarnej grawitacyjna
 - - - - - Proj.siec kanalizacji sanitarnej tłoczna
 - Proj.przepompownia ścieków
 - Proj.instalacja elektr.zasilająca w/z
 - Proj.szafa sterownicza przepompowni
 - realizacja metodą bezwykopową
 - ZK ■ złącze kablowe -zakres realizacji PGE Dystrybucja

AKVO Sp. z o.o.	Przedsiębiorstwo Produkcyjno Usługowe "AKVO" Sp. z o.o. ul. Traktatowa 1, Wrocław	Stadium: PB
Inwestycja	Budowa sieci kanalizacji sanitarnej z przyłączami przepompowniami ścieków wraz z ich niezbędną infrastrukturą techniczną (instalacja elektr.zasilająca w/z, szafa sterownicza oraz zjazd z drogi publicznej) w miejscowości Stupia	
Inwestor:	Gmina Pacanów ul. Rynek 15, 28-133 Pacanów	
Obiekt:	SIĘĆ KANALIZACJI SANITARNEJ Z PRZYŁĄCZAMI, PRZEPOMPOWNIAMI ŚCIEKÓW (WRAZ Z ICH NIEZBĘDNA INFRASTRUKTURĄ TECHNICZNĄ)	
Nazwa rysunku:	PROJEKT ZAGOSPODAROWANIA TERENU	
Projektant: inż. Magdalena Kucharska	Nr uprawnień: 241/DOŚ/06 Data: VI/2017	Podpis:
Projektant spr.: mgr inż. Magorzata Grochocka	509/87/UW VI/2017	
Projektant: inż. Jerzy Zakrzewski	285/89/UW VI/2017	
		skala 1:1000 Nr rys. 2

MAPA DO CELÓW PROJEKTOWYCH
sytuacyjno – wysokościowa
Skala 1:1000

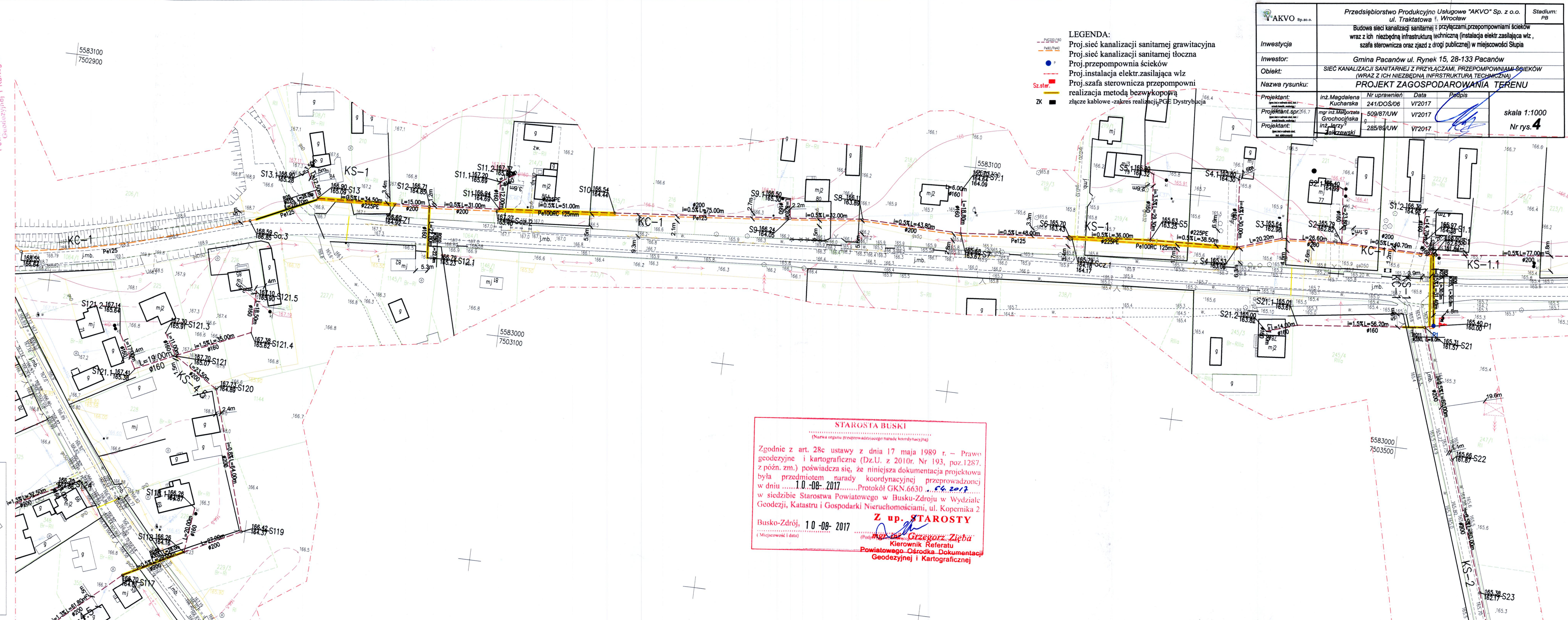
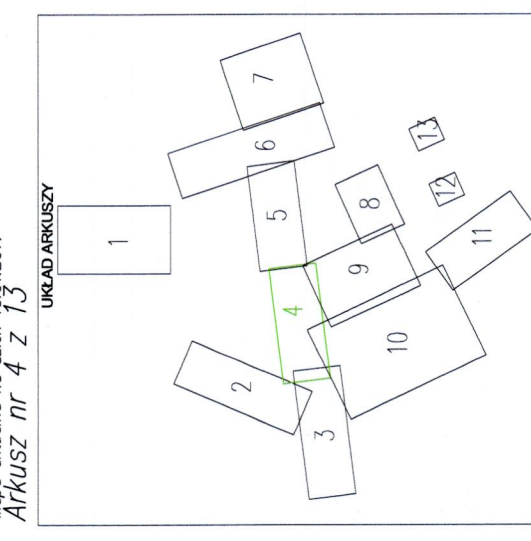
woj.: świętokrzyskie
 powiat: buski 2601
 jedn. Ewid.: Pacanów 260104_2
 obręb: Stupia 260104_2.0018
 geodezyjny układ odniesienia: PL-ETRF2000
 układ współrzędnych prostokątnych płaskich PL 2000/21
 układ wysokości PL-KRON 86
 Sekcja: 7.132.21.07.4; Zakres: D7-8, E4-8
 7.132.21.12.2; Zakres: A6-7, B6-7
 7.132.21.08.3; Zakres: D1-4, E1-4
 7.132.21.13.1; Zakres: A4
 działki: wg zakresu
 KERC: 6640.438.2016

Mapa do celów projektowych powstała na podstawie:
 - mapy zasadniczej obrębu Niegostawice w skali 1:1000
 - pomiaru uzupełniającego w terenie wykonanego w miesiącu styczniu 2017 r.
 - mapy sporządzonej bez ustalania obciążenia służebnościami gruntowymi.
 BRAK Miejscowego Planu Zagospodarowania Przestrzennego
 W zakresie opracowania brak projektów uzgodnionych w ZUP.
 Nie wpływa się istnienie urządzeń podziemnych, w szczególności kanałów, na planie sytuacyjno-wysokościowym.
 Granice nieruchomości przyjęto z ewidencji gruntów i budynków.
 Mapa będzie służyć do projektu sieci kanalizacyjnej.
 Mapa wykonana na planie ANKUSZ III 4 Z 13

FIRMA GEODEZYJNO - PROJEKTOWA
FGP
 Dział: mgr inż. Tomasz Muszyński
 38-300 Gorlice ul. Warmińska 20, tel. 18-353-14-36,
 kom. 512-314-363 NIP 738-207-80, REGON 120837618
 email: tomasz.muszynski@wp.pl

GEODETA
 mgr inż. Tomasz Muszyński
 mgr inż. Jacek Muszyński
 ul. Warmińska 20
 38-300 Gorlice
 tel. 512 314 363
 38-300 Gorlice

STAROSTA BUSKI
 P. 2.001.2017.771
 19 CZE 2017
 Z up. STAROSTY
 mgr inż. Grzegorz Zięba
 Kierownik Referatu
 Powiatowego Ośrodka Dokumentacji
 Geodezyjnej i Kartograficznej



LEGENDA:
 - Projekt kanału
 - Przyłącze
 - Sz. stor.
 - Złącze kablowe - zakres realizacji PGE Dystrybucja

Proj. sieć kanalizacji sanitarnej grawitacyjna
 Proj. sieć kanalizacji sanitarnej tłoczna
 Proj. przepompownia ścieków
 Proj. instalacja elektr. zasilająca wlv
 Proj. szafa sterownicza przepompowni
 realizacja metodą bezwycopową
 złącze kablowe - zakres realizacji PGE Dystrybucja

AKVO Sp. z o.o. Przedsiębiorstwo Produkcyjno Usługowe "AKVO" Sp. z o.o. ul. Traktatowa 1, Wrocław Stadium: PB	
Inwestycja: Budowa sieci kanalizacji sanitarnej z przyłączami, przepompowniami ścieków wraz z ich niezbędną infrastrukturą techniczną (instalacja elektr. zasilająca wlv, szafa sterownicza oraz zjazd z drogi publicznej) w miejscowości Stupia	Inwestor: Gmina Pacanów ul. Rynek 15, 28-133 Pacanów
Obiekt: SIEĆ KANALIZACJI SANITARNEJ Z PRZYŁĄCZAMI, PRZEPOMPOWNIAM I ŚCIEKÓW (WRAZ Z ICH NIEZBĘDNĄ INFRASTRUKTURĄ TECHNICZNĄ)	Nazwa rysunku: PROJEKT ZAGOSPODAROWANIA TERENU
Projektant: inż. Magdalena Kucharska Projektant spr.: mgr inż. Małgorzata Grochocińska Projektant: inż. Jerzy Jakczewski	Nr uprawnień: 241/DOS/06 509/87/UW 285/89/UW
Data: VI/2017 VI/2017 VI/2017	Podpis: <i>[Signature]</i> Podpis: <i>[Signature]</i> Podpis: <i>[Signature]</i>
skala 1:1000 Nr rys. 4	

STAROSTA BUSKI
 (Nazwa organu przeprowadzającego naradę koordynacyjną)
 Zgodnie z art. 28e ustawy z dnia 17 maja 1989 r. - Prawo geodezyjne i kartograficzne (Dz.U. z 2010r. Nr 193, poz. 1287, z późn. zm.) poświadczam, że niniejsza dokumentacja projektowa była przedmiotem narady koordynacyjnej przeprowadzonej w dniu 10-08-2017 r. w siedzibie Starostwa Powiatowego w Busku-Zdroju w Wydziale Geodezji, Katastru i Gospodarki Nieruchomościami, ul. Kopernika 2
Z up. STAROSTY
 mgr inż. Grzegorz Zięba
 Kierownik Referatu
 Powiatowego Ośrodka Dokumentacji
 Geodezyjnej i Kartograficznej
 Busko-Zdrój, 10-08-2017
 (Miejscowość i data)

MAPA DO CELÓW PROJEKTOWYCH sytuacyjno-wysokościowa

Skala 1:1000

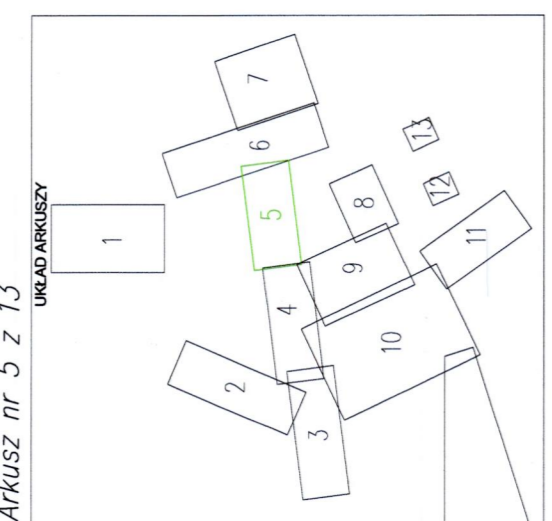
woj.: świętokrzyskie
powiat: buski 2601
Jedn. Ewid.: Pacanów 260104_2
obręb: Stupia 260104_2.0018

Karsy Duże 260104_2.0006
geodezyjny układ odniesienia: PL-ETRF2000
układ współrzędnych prostokątnych płaskich PL 2000/21
układ wysokości PL-KRON 86
Sekcja: 7.132.21.08.3; Zakres: C7-8, D4-8, E4-8
7.132.21.08.4; Zakres: B2, C1-2, D1-2, E1

**ZA ZGODNOŚĆ
Z ORYGINAŁEM**

inż. Magdalena Kucharska
Uprawnienia budowlane do projektowania
bez ograniczeń w specjalności instalacyjnej
w zakresie sieci, instalacji gazowych,
ciepłych, wentylacyjnych, gazowych,
wodociągowej, kanalizacyjnych,
dotyczy: 21.08.04

Mapa do celów projektowych powstała na podstawie:
- mapy zasadniczej obrębu Nięgosławice w skali 1:1000
- pomiaru uzupełniającego w terenie wykonanego w miesiącu styczniu 2017 r.
Mapę sporządzono bez ustalania dokładności wysokości granicznych.
BRK Miejsce Planu Zagospodarowania Przestrzennego
W zakresie opracowania brak projektów uzgodnionych w ZUP.
Granice nieruchomości przyjęto z ewidencji gruntów i budynków.
Mapa określona na dzień 18.01.2017



FIRMA GEODEZYJNO - PROJEKTOWA
CFGP
mgr inż. Tomasz Muszyński
38-300 Gorlice ul. Mierniczańska 20, tel. 18 355 44 36
kom. 91 300 00 00, fax 18 355 44 36
e-mail: tomasz.muszynski@cfgp.pl

mgr inż. Janusz Muszyński
GEODETA
ul. Wł. Warneńczyka 20
tel. 502 128 119, 18 35 35 987
38-300 GORLICE

Podpisuje się, że niniejszy dokument został opracowany
w wyniku prac geodezyjnych i kartograficznych, których rezultaty
zawiera oparł techniczny plan, planu kartograficznego

STAROSTA BUSKI
P. 2601.2017.771
19 CZE 2017
mgr inż. Grzegorz Zięba
Kierownik Referatu
Powiatowego Ośrodka Dokumentacji
Geodezyjnej i Kartograficznej



STAROSTA BUSKI
(Nazwa organu przeprowadzającego nadzór koordynacyjny)

Zgodnie z art. 28c ustawy z dnia 17 maja 1989 r. - Prawo geodezyjne i kartograficzne (Dz.U. z 2010r. Nr 193, poz.1287, z późn. zm.) poświadczam, że niniejsza dokumentacja projektowa była przedmiotem nadzoru koordynacyjnego przeprowadzonego w dniu 10-08-2017. Protokół GKN.6630 z dnia 10.08.2017 w siedzibie Starostwa Powiatowego w Busku-Zdroju w Wydziale Geodezji, Katastru i Gospodarki Nieruchomościami, ul. Kopernika 2

Z up. STAROSTY
Busko-Zdrój,
10-08-2017
mgr inż. Grzegorz Zięba
Kierownik Referatu
Powiatowego Ośrodka Dokumentacji
Geodezyjnej i Kartograficznej

LEGENDA:
- - - - - Proj. sieć kanalizacji sanitarnej grawitacyjna
- - - - - Proj. sieć kanalizacji sanitarnej tłoczna
- - - - - realizacja metodą bezwykopową

YAKVO Sp. z o.o.	Przedsiębiorstwo Produkcyjno Usługowe "AKVO" Sp. z o.o. ul. Frakotowa 1, Wrocław 7504100	Stadium: PB
Inwestycja:	Budowa sieci kanalizacji sanitarnej z przyłączami, przepompowniami ścieków wraz z ich niezbędną infrastrukturą techniczną (instalacja elektr. zasilająca wiz., szafa sterownicza oraz zjazd z drogi publicznej) w miejscowości Stupia	
Inwestor:	Gmina Pacanów ul. Rynek 15, 28-133 Pacanów	
Objekt:	SIEĆ KANALIZACJI SANITARNEJ Z PRZYŁĄCZAMI, PRZEPOMPOWNIAMI ŚCIEKÓW (WRAZ Z ICH NIEZBĘDNĄ INFRASTRUKTURĄ TECHNICZNĄ)	
Nazwa rysunku:	PROJEKT ZAGOSPODAROWANIA TERENU	
Projektant:	inż. Magdalena Kucharska	Nr uprawnień: 241/DOŚ/06 Data: VI/2017
Projektant spr.:	mgr inż. Małgorzata Grochocińska	Podpis: [Signature] Data: VI/2017
		skala 1:1000 Nr rys. 5

MAPA DO CELÓW PROJEKTOWYCH

sytuacyjno-wysokościowa

Skala 1:1000

wof.: Szytkowskie
powit.: buski 2601
lehn.: Ewid.: Pacanów 260104_2
objęt.: Słupia 260104_2, 20018

geodezyjny układ odniesienia: PL-ETRF2000
układ współrzędnych prostokątnych polskich PL 2000/21

układ wysokości PL-KRON 86

Skała: 1:132, 1:131; Zokres: B-7, C-6-8, D-6-8, E-5-8

1:132, 1:124; Zokres: A-5-8, B-8, C-8, D-8, E-8

działki wg zakresu: KRG: 6640, 438, 2016

Mapa do celów projektowych powstała na podstawie

mapy zasadniczej działki Nr 6640, 438, 2016 z 1999 r.

Mapę wykonał: Szytkowski, 14 września 2017 r.

Mapa wykonał: Szytkowski, 14 września 2017 r.

Mapa wykonał: Szytkowski, 14 września 2017 r.

Mapa wykonał: Szytkowski, 14 września 2017 r.

Mapa wykonał: Szytkowski, 14 września 2017 r.

Mapa wykonał: Szytkowski, 14 września 2017 r.

Mapa wykonał: Szytkowski, 14 września 2017 r.

Mapa wykonał: Szytkowski, 14 września 2017 r.

Mapa wykonał: Szytkowski, 14 września 2017 r.

Mapa wykonał: Szytkowski, 14 września 2017 r.

Mapa wykonał: Szytkowski, 14 września 2017 r.

Mapa wykonał: Szytkowski, 14 września 2017 r.

Mapa wykonał: Szytkowski, 14 września 2017 r.

Mapa wykonał: Szytkowski, 14 września 2017 r.

Mapa wykonał: Szytkowski, 14 września 2017 r.

Mapa wykonał: Szytkowski, 14 września 2017 r.

Mapa wykonał: Szytkowski, 14 września 2017 r.

Mapa wykonał: Szytkowski, 14 września 2017 r.

Mapa wykonał: Szytkowski, 14 września 2017 r.

Mapa wykonał: Szytkowski, 14 września 2017 r.

Mapa wykonał: Szytkowski, 14 września 2017 r.

Mapa wykonał: Szytkowski, 14 września 2017 r.

Mapa wykonał: Szytkowski, 14 września 2017 r.

Mapa wykonał: Szytkowski, 14 września 2017 r.

Mapa wykonał: Szytkowski, 14 września 2017 r.

Mapa wykonał: Szytkowski, 14 września 2017 r.

Mapa wykonał: Szytkowski, 14 września 2017 r.

Mapa wykonał: Szytkowski, 14 września 2017 r.

Mapa wykonał: Szytkowski, 14 września 2017 r.

Mapa wykonał: Szytkowski, 14 września 2017 r.

Mapa wykonał: Szytkowski, 14 września 2017 r.

Mapa wykonał: Szytkowski, 14 września 2017 r.

Mapa wykonał: Szytkowski, 14 września 2017 r.

Mapa wykonał: Szytkowski, 14 września 2017 r.

Mapa wykonał: Szytkowski, 14 września 2017 r.

Mapa wykonał: Szytkowski, 14 września 2017 r.

Mapa wykonał: Szytkowski, 14 września 2017 r.

Mapa wykonał: Szytkowski, 14 września 2017 r.

Mapa wykonał: Szytkowski, 14 września 2017 r.

Mapa wykonał: Szytkowski, 14 września 2017 r.

Mapa wykonał: Szytkowski, 14 września 2017 r.

Mapa wykonał: Szytkowski, 14 września 2017 r.

Mapa wykonał: Szytkowski, 14 września 2017 r.

Mapa wykonał: Szytkowski, 14 września 2017 r.

Mapa wykonał: Szytkowski, 14 września 2017 r.

Mapa wykonał: Szytkowski, 14 września 2017 r.

Mapa wykonał: Szytkowski, 14 września 2017 r.

Mapa wykonał: Szytkowski, 14 września 2017 r.

Mapa wykonał: Szytkowski, 14 września 2017 r.

Mapa wykonał: Szytkowski, 14 września 2017 r.

Mapa wykonał: Szytkowski, 14 września 2017 r.

Mapa wykonał: Szytkowski, 14 września 2017 r.

Mapa wykonał: Szytkowski, 14 września 2017 r.

Mapa wykonał: Szytkowski, 14 września 2017 r.

Mapa wykonał: Szytkowski, 14 września 2017 r.

Mapa wykonał: Szytkowski, 14 września 2017 r.

Mapa wykonał: Szytkowski, 14 września 2017 r.

Mapa wykonał: Szytkowski, 14 września 2017 r.

Mapa wykonał: Szytkowski, 14 września 2017 r.

Mapa wykonał: Szytkowski, 14 września 2017 r.

Mapa wykonał: Szytkowski, 14 września 2017 r.

Mapa wykonał: Szytkowski, 14 września 2017 r.

Mapa wykonał: Szytkowski, 14 września 2017 r.

Mapa wykonał: Szytkowski, 14 września 2017 r.

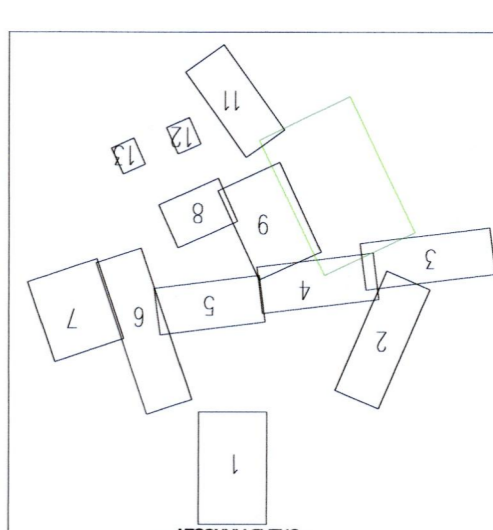
Mapa wykonał: Szytkowski, 14 września 2017 r.

Mapa wykonał: Szytkowski, 14 września 2017 r.

Mapa wykonał: Szytkowski, 14 września 2017 r.

Mapa wykonał: Szytkowski, 14 września 2017 r.

Mapa wykonał: Szytkowski, 14 września 2017 r.



Plan miejscowości

Mapa do celów projektowych powstała na podstawie mapy zasadniczej działki Nr 6640, 438, 2016 z 1999 r.

Mapę wykonał: Szytkowski, 14 września 2017 r.

Mapę wykonał: Szytkowski, 14 września 2017 r.

Mapę wykonał: Szytkowski, 14 września 2017 r.

Mapę wykonał: Szytkowski, 14 września 2017 r.

Mapę wykonał: Szytkowski, 14 września 2017 r.

Mapę wykonał: Szytkowski, 14 września 2017 r.

Mapę wykonał: Szytkowski, 14 września 2017 r.

Mapę wykonał: Szytkowski, 14 września 2017 r.

Mapę wykonał: Szytkowski, 14 września 2017 r.

Mapę wykonał: Szytkowski, 14 września 2017 r.

Mapę wykonał: Szytkowski, 14 września 2017 r.

Mapę wykonał: Szytkowski, 14 września 2017 r.

Mapę wykonał: Szytkowski, 14 września 2017 r.

Mapę wykonał: Szytkowski, 14 września 2017 r.

Mapę wykonał: Szytkowski, 14 września 2017 r.

Mapę wykonał: Szytkowski, 14 września 2017 r.

Mapę wykonał: Szytkowski, 14 września 2017 r.

Mapę wykonał: Szytkowski, 14 września 2017 r.

Mapę wykonał: Szytkowski, 14 września 2017 r.

Mapę wykonał: Szytkowski, 14 września 2017 r.

Mapę wykonał: Szytkowski, 14 września 2017 r.

Mapę wykonał: Szytkowski, 14 września 2017 r.

Mapę wykonał: Szytkowski, 14 września 2017 r.

Mapę wykonał: Szytkowski, 14 września 2017 r.

Mapę wykonał: Szytkowski, 14 września 2017 r.

Mapę wykonał: Szytkowski, 14 września 2017 r.

Mapę wykonał: Szytkowski, 14 września 2017 r.

Mapę wykonał: Szytkowski, 14 września 2017 r.

Mapę wykonał: Szytkowski, 14 września 2017 r.

Mapę wykonał: Szytkowski, 14 września 2017 r.

Mapę wykonał: Szytkowski, 14 września 2017 r.

Mapę wykonał: Szytkowski, 14 września 2017 r.

Mapę wykonał: Szytkowski, 14 września 2017 r.

Mapę wykonał: Szytkowski, 14 września 2017 r.

Mapę wykonał: Szytkowski, 14 września 2017 r.

Mapę wykonał: Szytkowski, 14 września 2017 r.

Mapę wykonał: Szytkowski, 14 września 2017 r.

Mapę wykonał: Szytkowski, 14 września 2017 r.

Mapę wykonał: Szytkowski, 14 września 2017 r.

Mapę wykonał: Szytkowski, 14 września 2017 r.

Mapę wykonał: Szytkowski, 14 września 2017 r.

Mapę wykonał: Szytkowski, 14 września 2017 r.

Mapę wykonał: Szytkowski, 14 września 2017 r.

Mapę wykonał: Szytkowski, 14 września 2017 r.

STACJA WYKONAWCZA
Zgodnie z art. 296 ustawy z dnia 17 maja 1998 r. Prawo geodezyjne i kartograficzne (Dz.U. z 2016 r. Nr 93, poz.1282, z późn. zm.) powołana jest do niniejszej dokumentacji projektowej przez przedsiębiorstwo wykonawcze w celu wykonania przedsięwzięcia inwestycyjnego. **2016** **2017** **2018** **2019** **2020** **2021** **2022** **2023** **2024** **2025** **2026** **2027** **2028** **2029** **2030** **2031** **2032** **2033** **2034** **2035** **2036** **2037** **2038** **2039** **2040** **2041** **2042** **2043** **2044** **2045** **2046** **2047** **2048** **2049** **2050** **2051** **2052** **2053** **2054** **2055** **2056** **2057** **2058** **2059** **2060** **2061** **2062** **2063** **2064** **2065** **2066** **2067** **2068** **2069** **2070** **2071** **2072** **2073** **2074** **2075** **2076** **2077** **2078** **2079** **2080** **2081** **2082** **2083** **2084** **2085** **2086** **2087** **2088** **2089** **2090** **2091** **2092** **2093** **2094** **2095** **2096** **2097** **2098** **2099** **2100** **2101** **2102** **2103** **2104** **2105** **2106** **2107** **2108** **2109** **2110** **2111** **2112** **2113** **2114** **2115** **2116** **2117** **2118** **2119** **2120** **2121** **2122** **2123** **2124** **2125** **2126** **2127** **2128** **2129** **2130** **2131** **2132** **2133** **2134** **2135** **2136** **2137** **2138** **2139** **2140** **2141** **2142** **2143** **2144** **2145** **2146** **2147** **2148** **2149** **2150** **2151** **2152** **2153** **2154** **2155** **2156** **2157** **2158** **2159** **2160** **2161** **2162** **2163** **2164** **2165** **2166** **2167** **2168** **2169** **2170** **2171** **2172** **2173** **2174** **2175** **2176** **2177** **2178** **2179** **2180** **2181** **2182** **2183** **2184** **2185** **2186** **2187** **2188** **2189** **2190** **2191** **2192** **2193** **2194** **2195** **2196** **2197** **2198** **2199** **2200** **2201** **2202** **2203** **2204** **2205** **2206** **2207** **2208** **2209** **2210** **2211** **2212** **2213** **2214** **2215** **2216** **2217** **2218** **2219** **2220** **2221** **2222** **2223** **2224** **2225** **2226** **2227** **2228** **2229** **2230** **2231** **2232** **2233** **2234** **2235** **2236** **2237** **2238** **2239** **2240** **2241** **2242** **2243** **2244** **2245** **2246** **2247** **2248** **2249** **2250** **2251** **2252** **2253** **2254** **2255** **2256** **2257** **2258** **2259** **2260** **2261** **2262** **2263** **2264** **2265** **2266** **2267** **2268** **2269** **2270** **2271** **2272** **2273** **2274** **2275** **2276** **2277** **2278** **2279** **2280** **2281** **2282** **2283** **2284** **2285** **2286** **2287** **2288** **2289** **2290** **2291** **2292** **2293** **2294** **2295** **2296** **2297** **2298** **2299** **2300** **2301** **2302** **2303** **2304** **2305** **2306** **2307** **2308** **2309** **2310** **2311** **2312** **2313** **2314** **2315** **2316** **2317** **2318** **2319** **2320** **2321** **2322** **2323** **2324** **2325** **2326** **2327** **2328** **2329** **2330** **2331** **2332** **2333** **2334** **2335** **2336** **2337** **2338** **2339** **2340** **2341** **2342** **2343** **2344** **2345** **2346** **2347** **2348** **2349** **2350** **2351** **2352** **2353** **2354** **2355** **2356** **2357** **2358** **2359** **2360** **2361** **2362** **2363** **2364** **2365** **2366** **2367** **2368** **2369** **2370** **2371** **2372** **2373** **2374** **2375** **2376** **2377** **2378** **2379** **2380** **2381** **2382** **2383** **2384** **2385** **2386** **2387** **2388** **2389** **2390** **2391** **2392** **2393** **2394** **2395** **2396** **2397** **2398** **2399** **2400** **2401** **2402** **2403** **2404** **2405** **2406** **2407** **2408** **2409** **2410** **2411** **2412** **2413** **2414** **2415** **2416** **2417** **2418** **2419** **2420** **2421** **2422** **2423** **2424** **2425** **2426** **2427** **2428** **2429** **2430** **2431** **2432** **2433** **2434** **2435** **2436** **2437** **2438** **2439** **2440** **2441** **2442** **2443** **2444** **2445** **2446** **2447** **2448** **2449** **2450** **2451** **2452** **2453** **2454** **2455** **2456** **2457** **2458** **2459** **2460** **2461** **2462** **2463** **2464** **2465** **2466** **2467** **2468** **2469** **2470** **2471** **2472** **2473** **2474** **2475** **2476** **2477** **2478** **2479** **2480** **2481** **2482** **2483** **2484** **2485** **2486** **2487** **2488** **2489** **2490** **2491** **2492** **2493** **2494** **2495** **2496** **2497** **2498** **2499** **2500** **2501** **2502** **2503** **2504** **2505** **2506** **2507** **2508** **2509** **2510** **2511** **2512** **2513** **2514** **2515** **2516** **2517** **2518** **2519** **2520** **2521** **2522** **2523** **2524** **2525** **2526** **2527** **2528** **2529** **2530** **2531** **2532** **2533** **2534** **2535** **2536** **2537** **2538** **2539** **2540** **2541** **2542** **2543** **2544** **2545** **2546** **2547** **2548** **254**

woj.: świętokrzyskie
 powiat: buski 2601
 Jedn. Ewid.: Pacanów 260104_2
 obręb: Stupia 260104_2.0018
 geodezyjny układ odniesienia: PL-ETRF2000
 układ współrzędnych prostokątnych płaskich PL 2000/21
 układ wysokości PL-KRON 86
 Sekcja: 7.132.21.13.1; Zakres: A4, B3-5, C2-5, D1-8, E1-8
 7.132.21.13.3; Zakres: A2-6, B3-5

MAPA DO CELÓW PROJEKTOWYCH sytuacyjno-wysokościowa

Skala 1:1000

FIRMA GEODEZYJNO - PROJEKTOWA



mgr inż. Tomasz Muszyński
 38-300 Gorlice ul. Warneńczyka 20, tel. 18-353-14-36,
 kom. 512-314-363 NIP 739-207-27-80, REGON 120837618
 email: tomasz.muszynski@wp.pl

mgr inż. Janusz Muszyński
 GEODETA
 ul. Wł. Warneńczyka 20
 tel. 502 128 119, 18 35 35 997
 38-300 GORLICE

działki: wg zakresu
 KERG: 6640.438.2016

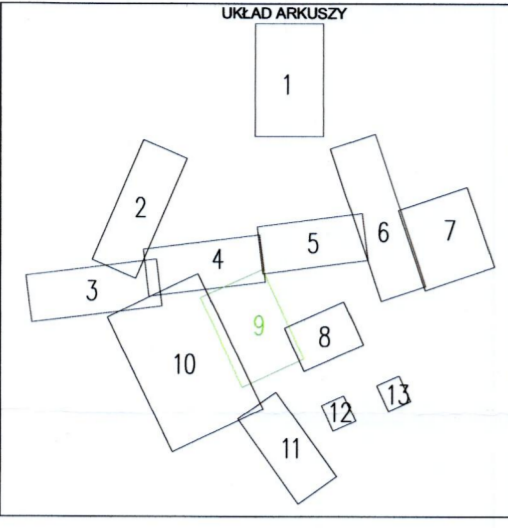
Mapa do celów projektowych powstała na podstawie:
 - mapy zasadniczej obrębu Niogostawice w skali 1:1000
 - pomiaru uzupełniającego w terenie wykonanego w miesiącu styczniu 2017 r.
 Mapę sporządzono bez ustalania obciążenia słuźebnościami gruntowymi.
 BRAK Miejscowego Planu Zagospodarowania Przemysłowego
 W zakresie opracowania brak projektów uzgodnionych w ZUPD.
 Nie wyklucza się istnienia urządzeń podziemnych wcześniej niezidentyfikowanych.
 Granice nieruchomości przyjęto z ewidencji gruntów i budynków.
 Mapa będzie służyć do projektu sieci kanalizacyjnej.
 Mapa aktualna na dzień 18.01.2017

Przebieg linii technicznej (instalacji) opracowany
 w oparciu o dane pomiarowe i dokumentację projektową
 z uwzględnieniem warunków terenowych i technicznych
 w zakresie: projektowania i instalacji technicznej
 w zakresie: projektowania i instalacji technicznej

STAROSTA BUSKI
 P. 2601.2017.771
 19 CZE. 2017
 Z up. STAROSTY
 mgr inż. *[Podpis]* Zięba
 Kierownik Referatu
 Powiatowego Ośrodka Dokumentacji
 Geodezyjnej i Kartograficznej

**ZA ZGODNOŚĆ
 Z ORYGINAŁEM**

inż. Magdalena Kucharska
 Uprawnienia w dziedzinie projektowania
 bez ograniczeń w specjalności instalacyjnej
 w zakresie sieci, instalacji i urządzeń
 elektrycznych, wentylacyjnych, gazowych,
 ciepłotekonicznych i termodynamicznych
 opr. nr 23406/06



STAROSTA BUSKI
 (Nazwa organu prowadzącego naradę koordynacyjną)

Zgodnie z art. 28c ustawy z dnia 17 maja 1989 r. - Prawo geodezyjne i kartograficzne (Dz.U. z 2010r. Nr 193, poz.1287, z późn. zm.) poświadczam, że niniejsza dokumentacja projektowa była przedmiotem narady koordynacyjnej przeprowadzonej w dniu 10-08-2017, Protokół GKN.6630 z 10-08-2017 w siedzibie Starostwa Powiatowego w Busku-Zdroju w Wydziale Geodezji, Katastru i Gospodarki Nieruchomościami, ul. Kopernika 2

Busko-Zdrój, 10-08-2017

Z up. STAROSTY
 mgr inż. *[Podpis]* Zięba
 Kierownik Referatu
 Powiatowego Ośrodka Dokumentacji
 Geodezyjnej i Kartograficznej



LEGENDA:
 - Projekt sieci kanalizacji sanitarnej grawitacyjnej
 - Projekt sieci kanalizacji sanitarnej tłocznej
 - realizacja metodą bezwykopową

	Przedsiębiorstwo Produkcyjno Usługowe "AKVO" Sp. z o.o. ul. Traktatowa 1, Wrocław	Stadium: P
Investycja	Budowa sieci kanalizacji sanitarnej z przyłączami, przepompowniami scieków wraz z ich niezbędną infrastrukturą techniczną (instalacja elektr. zasilająca wż., szafa sterownicza oraz zjazd z drogi publicznej) w miejscowości Stupia	
Investor	Gmina Pacanów ul. Rynek 15, 28-133 Pacanów	
Objekt	SIĘĆ KANALIZACJI SANITARNEJ Z PRZYŁĄCZAMI, PRZEPOMPOWNIAMI SCIEKÓW (WRAZ Z ICH NIEZBĘDNĄ INFRASTRUKTURĄ TECHNICZNĄ)	
Nazwa rysunku	PROJEKT ZAGOSPODAROWANIA TERENU	
Projektant	inż. Magdalena Kucharska 241/DOS/06	Data VI 2017
Projektant.spr.	mgr inż. Małgorzata Grochocińska 509/87/UW	Data VI 2017
		skala 1:1000
		Nr rys. 7