

PROJEKT BUDOWLANY

1. Nazwa nadana zamówieniu przez Zamawiającego:

Remont drogi gminnej nr 057T Słupia „Centrum” we wsi Słupia od km 0+000 do km 0+594, długości 594mb.

2. Adres obiektu budowlanego:

Działka Nr 1100/1. Jednostka ewidencyjna – Pacanów.

3. Nazwa i kody: 45 000 000 – 7 Roboty budowlane

- a) grup robót - 45 200 000 - 9
- b) klas robót - 45 230 000 - 8
- c) kategorii robót - 45 233 000 - 9

4. Nazwa i adres zamawiającego:

Gmina Pacanów.

5. Spis zawartości dokumentacji projektowej:

- Orientacja;
- Lokalizacja na mapie;
- Opis techniczny;
- Przekrój konstrukcyjny drogi od km 0+000 do km 594;
- Przedmiar robót;
- Kosztorys ofertowy.

PROJEKTANT
Eugeniusz Witke
28-100 Buków Zdrój, os. Gen. Andersa 6/20
tel. 378 2724
wpn bud. WZDP-11b-2001/Upr. 54/07

KRZYSZTOF TULAK
Katy Mławska 20
28-130 STOPNICA
tel. 155
wpn. nr KL-27/92

Województwo: świętokrzyskie

Powiat: buski

Gmina: Pacanów

Obiekt: stacja

Ulica: _____

Skala: 1: 1000

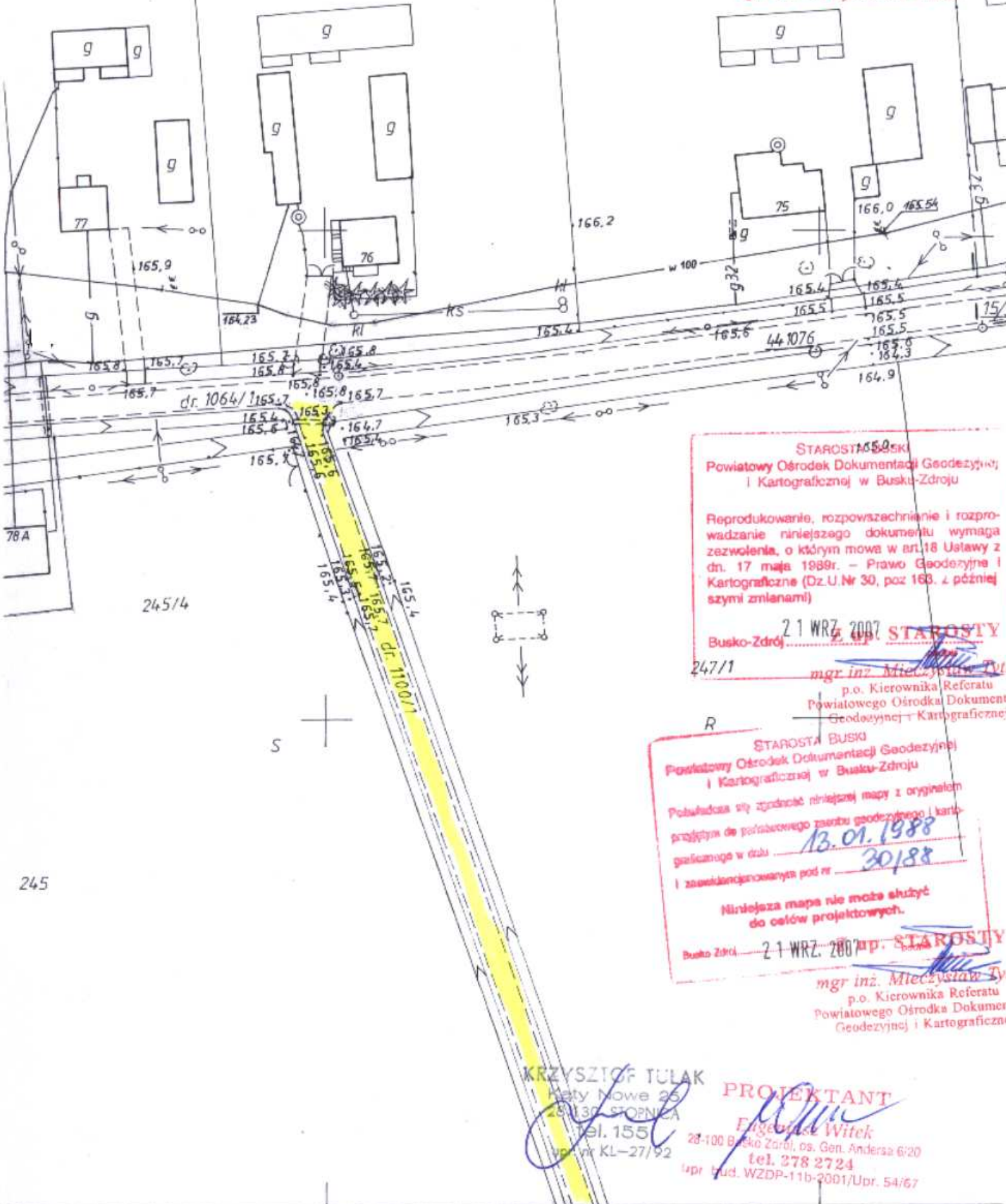
Powiatowy Ośrodek Dokumentacji
Geodezyjnej i Kartograficznej
w Busku-Zdroju
134.349.024
matryca ark. 1: skala egz.
data 21 WRZ. 2007

223

WŁADZIE PODLEGA OPLACIE SKARBOWEJ/
ZWOLNIONE Z OPLATY SKARBOWEJ

na podstawie art. **PODINSPEKTOR**
ustawy o opłacie skarbowej

mgr inż. Anna Dytkowska-Kurek



STAROSTA BUSKI
Powiatowy Ośrodek Dokumentacji Geodezyjnej
i Kartograficznej w Busku-Zdroju

Reprodukowanie, rozpowszechnianie i rozprzadzanie niniejszego dokumentu wymaga zezwolenia, o którym mowa w art. 18 Ustawy z dn. 17 maja 1989r. - Prawo Geodezyjne i Kartograficzne (Dz.U.Nr 30, poz. 163. z późniejszymi zmianami)

21 WRZ. 2007 STAROSTY
Busko-Zdrój

247/1 mgr inż. Mieczysław Tytko
p.o. Kierownika Referatu
Powiatowego Ośrodka Dokumentacji
Geodezyjnej i Kartograficznej

R STAROSTA BUSKI
Powiatowy Ośrodek Dokumentacji Geodezyjnej
i Kartograficznej w Busku-Zdroju

Pobudowa się zgodzić niniejszej mapy z oryginałem
przyjętym do porobowego zasobu geodezyjnego i karto-
graficznego w dniu 13.01.1988
i zaakceptowanymi pod nr 30/88

Niniejsza mapa nie może służyć
do celów projektowych.

Busko Zdrój 21 WRZ. 2007 p. STAROSTY
mgr inż. Mieczysław Tytko
p.o. Kierownika Referatu
Powiatowego Ośrodka Dokumentacji
Geodezyjnej i Kartograficznej

KRZYSZTOF TULAK
ul. Nowe 26
28-130 STOPNICA
tel. 155
wp. nr KL-27/92

PROJEKTANT
Eugeniusz Witke
28-100 Busko Zdrój, os. Gen. Andersa 6/20
tel. 278 2724
wp. bud. WZDP-11b-2001/Upr. 54/67



Województwo: świętokrzyskie
 Powiat: buski
 Gmina: BACANÓW
 Obiekt: STUPIA
 Ulica: 1000
 Skala: 1:1000

NIE PODLEGA OPŁACIE SKARBOWEJ/
 ZWOLNIONE Z OPŁATY SKARBOWEJ
 na podstawie art. 3
 ustawy o opłacie **PODINSPEKTOR**

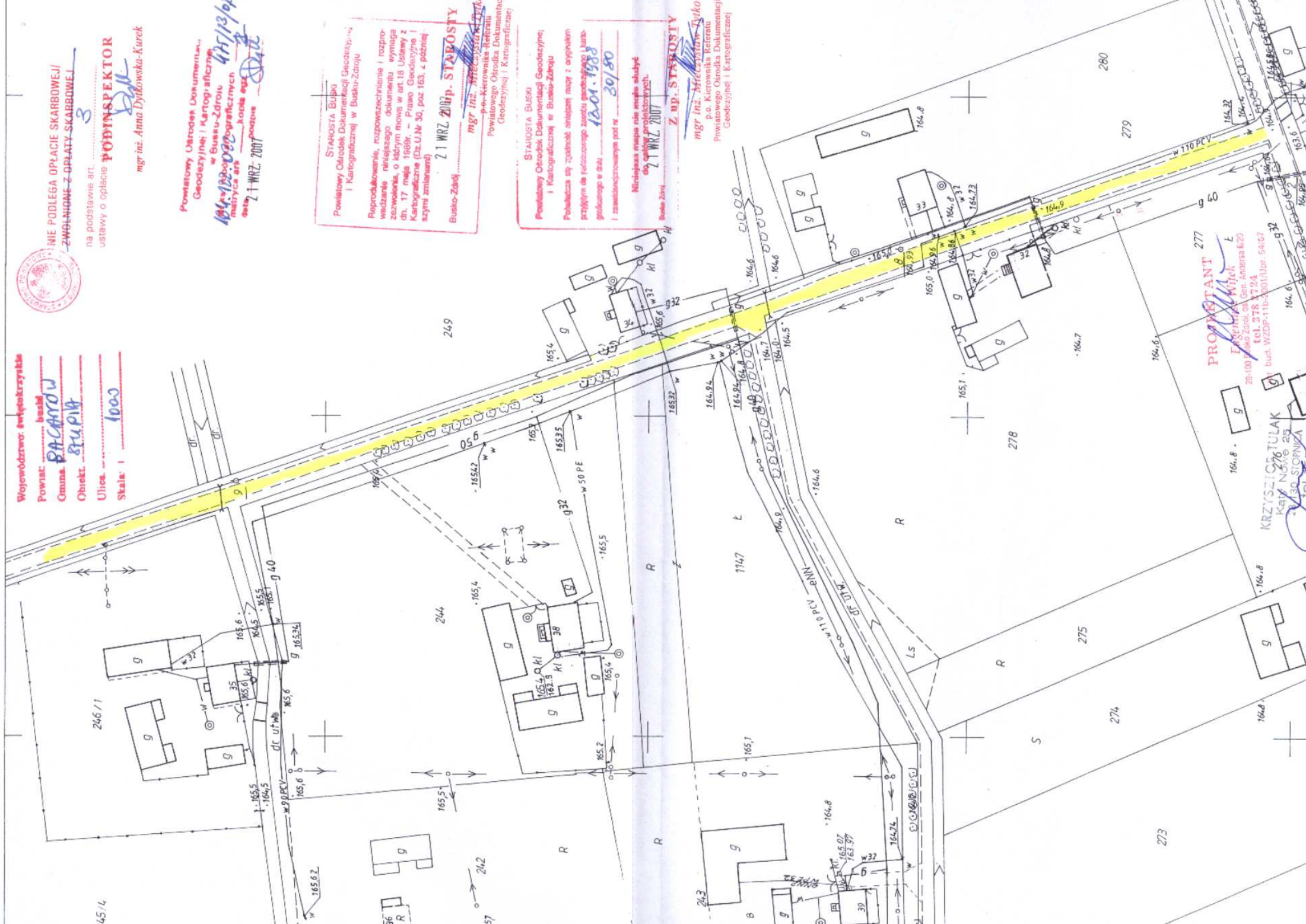
mgr inż. Anna Dytkowska-Kurek

Powiatowy Ośrodek Dokumentacji
 Geodezyjnej i Kartograficznej
 w Busku-Zdroju
 415/13/01
 14.12.2007
 Z 1 WRZ. 2007

STAROSTA BUSKI
 Powiatowy Ośrodek Dokumentacji Geodezyjnej
 i Kartograficznej w Busku-Zdroju
 Reprodukowanie, rozpowszechnianie i rozpro-
 wadzanie niniejszego dokumentu wymaga
 zezwolenia o którym mowa w art. 18 Ustawy z
 dn. 17 maja 1988r. - Prawo Geodezyjne i
 Kartograficzne (Dz.U.Nr 30, poz 163, z późniji-
 szymi zmianami)
 Z 1 WRZ. 2007 p. STAROSTY
 Busko-Zdrój

mgr inż. Mieczysław Dytko
 p.o. Kierownika Referatu
 Powiatowego Ośrodka Dokumentacji
 Geodezyjnej i Kartograficznej
 STAROSTA BUSKI
 Powiatowy Ośrodek Dokumentacji Geodezyjnej
 i Kartograficznej w Busku-Zdroju
 Pobliska się znaleźć analiza mapy z opisaniem
 przynależności do niniejszego zasobu geodezyjnego i kar-
 tograficznego w dniu 12.01.1988
 i zaszeregowaniem pod nr 30/80

Mniejsza mapa nie może służyć
 do celów projektowych.
 Z 1 WRZ. 2007
 Busko-Zdrój
 Z up. STAROSTY
 mgr inż. Mieczysław Dytko
 p.o. Kierownika Referatu
 Powiatowego Ośrodka Dokumentacji
 Geodezyjnej i Kartograficznej



PROJEKTANT 277
 Inżynier Witold
 28-100 Nowo Zdrój, ul. Gen. Andersa 6/20
 tel. 378 3754
 bud. WZDP-115-301/10r. 54/67
 KRZYSZCIEŁULAK
 KATY NOWE 25
 28-130 STONINA
 TEL. 378 3754

OPIS TECHNICZNY

Remontu drogi gminnej Nr 057T Słupia „Centrum” we wsi Słupia od km 0+000 do km 0+594, długości 594m

1. Stan istniejący.

Nawierzchnia asfaltowa od km 0+000 do km 0+594 jest bardzo zniszczona, spękana, bez profilu podłużnego i poprzecznego. Przebiega na odcinku Słupia „Centrum” we wsi Słupia, w terenie zabudowanym.

Rowy zamulone na całej długości. Zniszczony przepust \varnothing 60, który wymaga odbudowy. Korona drogi wynosi 6,0m, w tym jezdnia 3,0m. Pobocza gruntowe o szerokości 1,50m zawyżone.

2. Stan projektowany.

Remont nawierzchni asfaltowej od km 0+000 do km 0+594 polegał będzie na:

- wykonaniu warstwy ścieralnej z masy asfaltowej o grubości 4cm po zagęszczeniu;
- wykonaniu warstwy profilowanej z masy asfaltowej w ilości 75kg/m^3 ;
- wykonaniu przepustu \varnothing 60cm;
- wyrównaniu i uzupełnieniu poboczy ziemią.

Roboty wykonane będą w granicy pasa drogowego.

Opracował:

PROJEKTANT
Eugeniusz Witek
28-100 Białko Zardzi, os. Gen. Andersa 6/20
tel. 378 2724
upr. bud. WZDP-11b-2001/Upr. 54/67


KRZYSEK OF TULAK
Krzysztof Tulak
28-130 STOPNICA
tel. 155
upr. nr KL-27/92

Remont drogi gminnej nr 057T

Słupia " Centrum "

od km 0+000 do km 0+594

SKALA 1 : 50



- Warstwa ścieralna z betonu asfaltowego w/g PN-S-96022 o grubości 4 cm

- Warstwa profilowa z betonu asfaltowego w ilości 75 kg/m² w/g PN- S-96022 (PN-74-S-96022) o grubości 3 cm

- Zniszczona nawierzchnia bitumiczna 3 cm

- Istniejąca podbudowa z tłucznia gr 20 cm

- Warstwa odsączająca z piasku gr 10 cm

Inwestor: Gmina Pacanów	Remont drogi gminnej Słupia " Centrum "		Branża drogowa	
			Skala 1 : 50	
	Imię i nazwisko	Nr uprawnień	Nr rysunku	
			Data	Podpis
Projektował	Eugeniusz Witek	WZDP Kraków 11-b-2001/upr.54/67	20.09.2007	
Sporządził	Krzysztof Tułak		20.09.2007	
Nazwa rysunku	Przekrój poprzeczny drogi nr 057T			