

Uchwała Nr XX/126/20
Rady Miejskiej w Pacanowie
z dnia 20.05.2020r

w sprawie ustalenia wstępnej lokalizacji nowych przystanków komunikacyjnych na terenie gminy Pacanów

Na podstawie art. 18 ust. 2 pkt 15 ustawy o samorządzie gminnym (Dz.U z 2019 poz. 506 z późniejszymi zmianami) oraz art. 20f ustawy z dnia 21 marca 1985r. o drogach publicznych (Dz. U. z 2020 poz. 470) Rada Miejska w Pacanowie uchwala co następuje :

§1

Ustala się wstępną lokalizację nowych przystanków komunikacyjnych na terenie gminy Pacanów w niżej wymienionych miejscowościach :

1. Sroczków – przy drodze powiatowej nr 0112T na wysokości działki o nr ewid. grunt. 163/2, oznaczoną w załączniku nr 1 do niniejszej chwały kolorem niebieskim
2. Sroczków – przy drodze powiatowej nr 0116T na wysokości działki o nr ewid. grunt. 637 , oznaczoną w załączniku nr 2 do niniejszej chwały kolorem niebieskim

§2

Wykonanie uchwały powierza się Burmistrzowi Miasta i Gminy Pacanów .

§3

Uchwała wchodzi w życie z dniem podjęcia .

PRZEWODNICZĄCY
Rady Miejskiej
Artur Czub



Uzasadnienie do uchwały nr
Rady Miejskiej w Pacanowie
z dnia.....

XX/126/20

20.05.2020r.

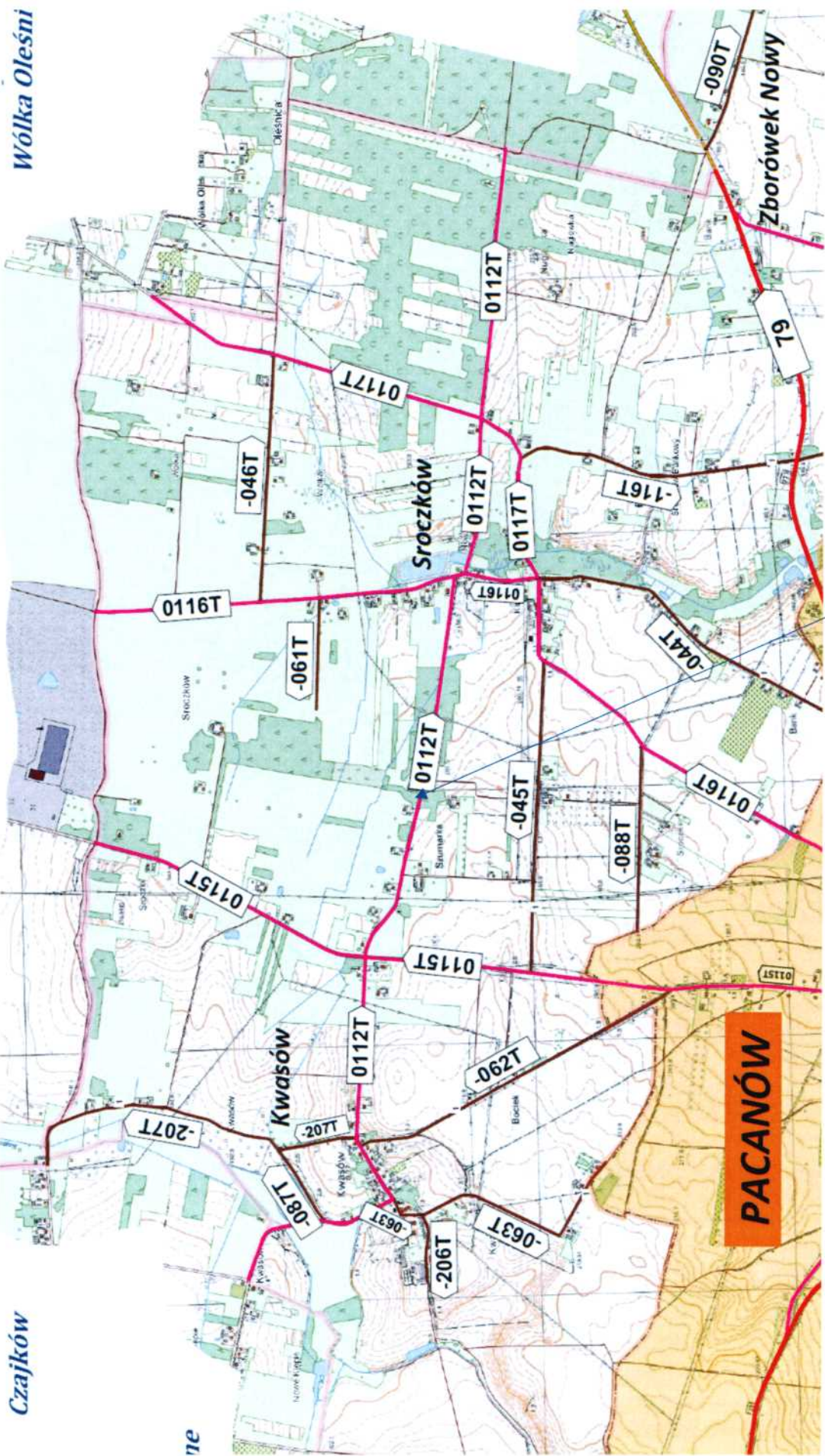
Wyznaczenie nowych przystanków komunikacyjnych rozwiąże problem mieszkańców korzystających ze środków transportu publicznego oraz dzieci dojeżdżających do szkół.

Mając na względzie potrzeby mieszkańców proponuje się wstępną lokalizację nowych przystanków komunikacyjnych.

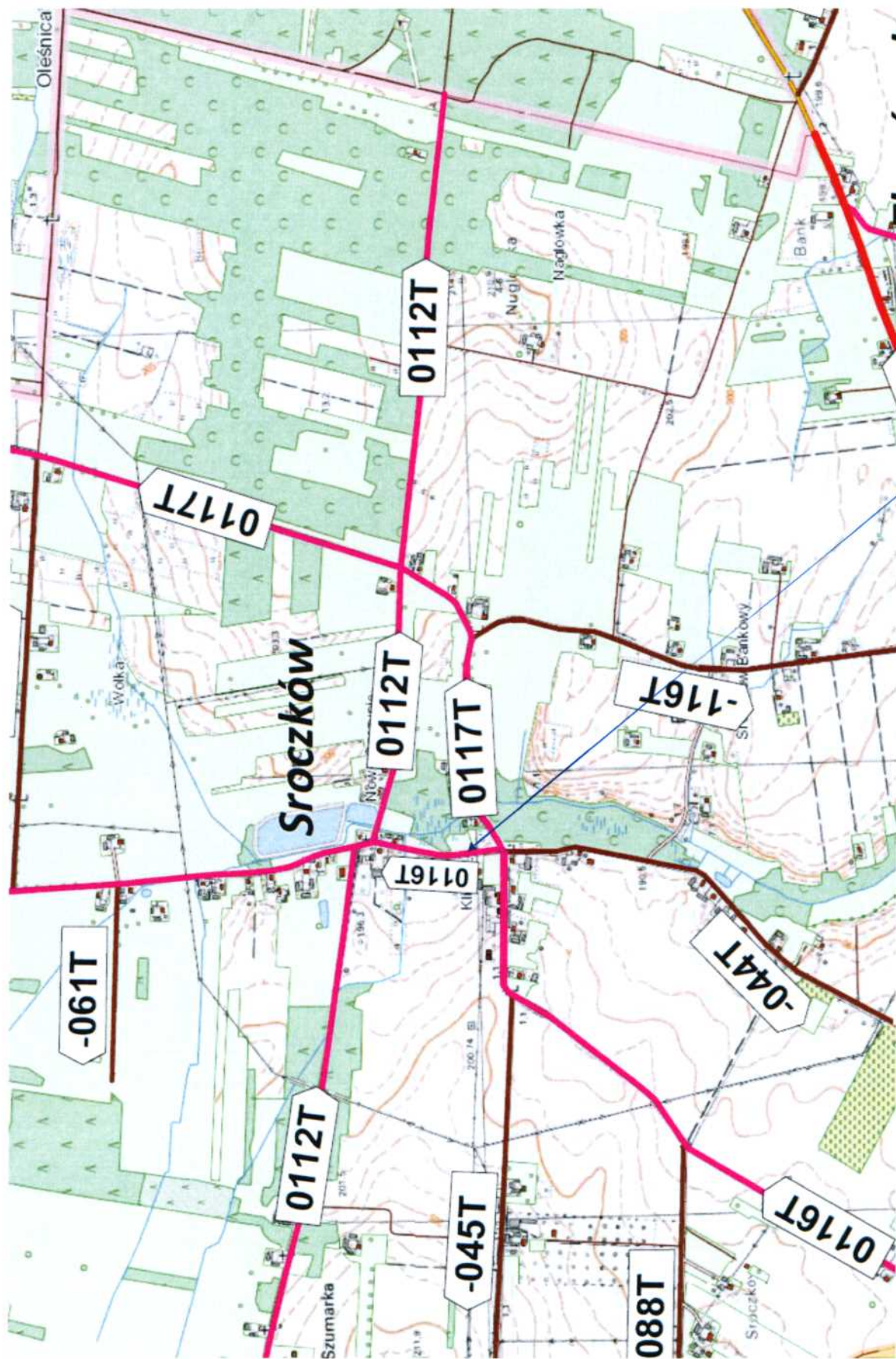
O ostatecznej ich lokalizacji zdecyduje zarządca drogi uwzględniając warunki bezpieczeństwa ruchu drogowego.

BURMISTRZ
MIASTA I GMINY
mgr Wiesław Skop

Załącznik nr 1

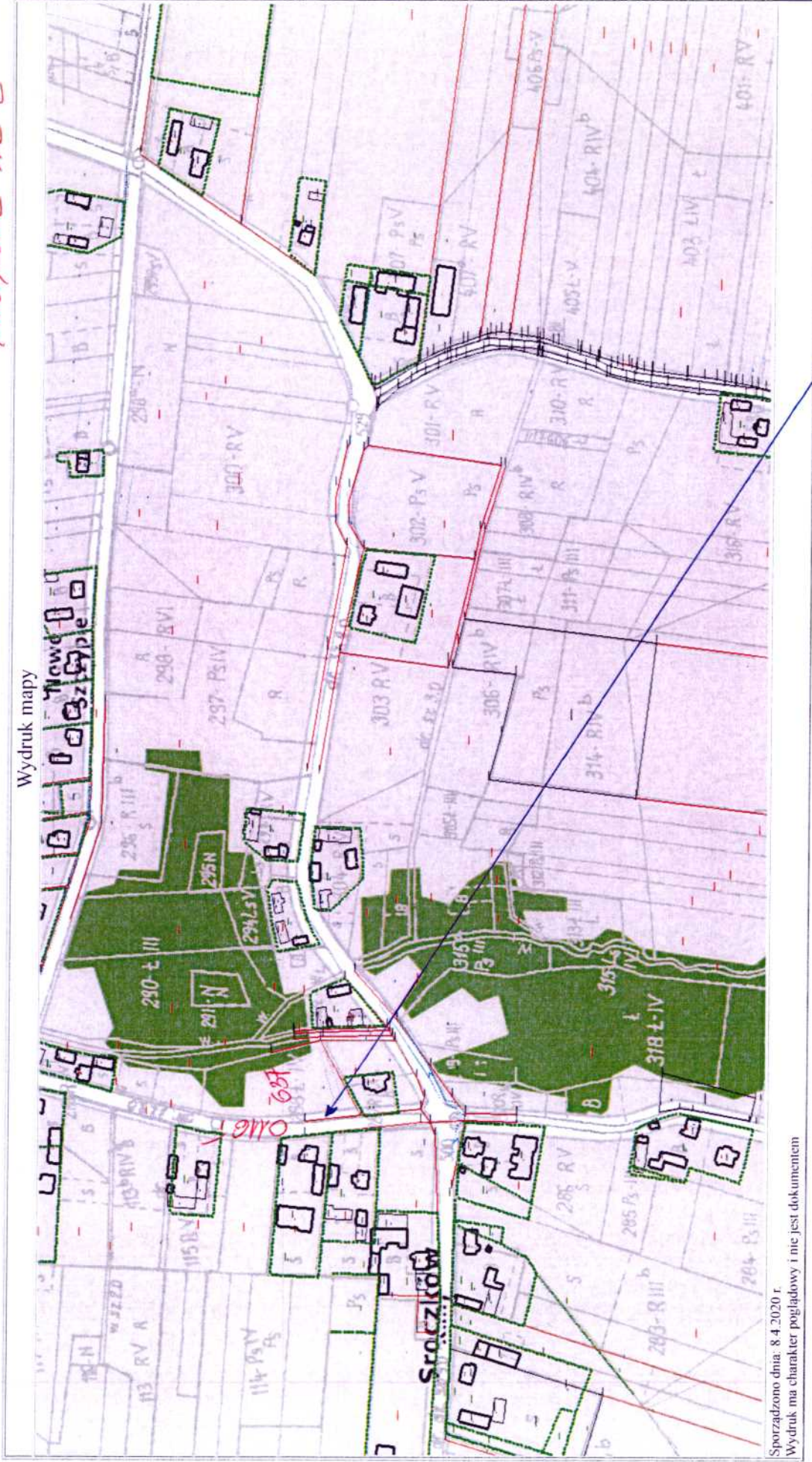


Projektowana wstępna lokalizacja przystanku przy drodze powiatowej 0112T w miejsc. Sroczków



Projektowana wstępna lokalizacja przystanku przy drodze powiatowej nr 0116T w miejscowości Sroczków

ZAGAJENIE NR 2



Wydruk mapy

Sporządzono dnia: 8.4.2020 r.
Wydruk ma charakter poglądowy i nie jest dokumentem

PROJEKOWANA NASTĘPNA LOKALIZACJA PRZYSTANKU N MIEJSC SECCARDU