

DOKUMENTACJA PROJEKTOWA

1. Nazwa nadana zamówieniu przez zamawiającego:

Remont drogi gminnej Nr 361119T ul. Dr. Gałązki (chodnik) od km 0+032 do km 0+063.5, długości 31.5mb.

2. Adres obiektu budowlanego:

Działka Nr 1964; obręb Pacanów

Jednostka ewidencyjna – Pacanów

3. Nazwa i kody: 45 000 000 – 7 Roboty budowlane

a) grup robót - 45 200 000 – 9

b) klas robót - 45 230 000 – 8

c) kategorii robót - 45 233 000 – 9

4. Nazwa i adres zamawiającego:

Gmina Pacanów, ul. Rynek 15, 28-133 Pacanów

Opracował:

luty 2016

KRZYSZTOF TULIŃSKI
Katy Nowe 25, 28-130 Słobinice
tel. 041 377 91 55
upr. nr KL-27/92

SPIS TREŚCI

I. Dokumenty formalno – prawne.

- Klauzula – oświadczenie kompletności projektu dokumentacji technicznej;
- Uprawnienia budowlane;
- Zaświadczenia z Izby Inżynierów.

II. Część opisowa.

- Orientacja;
- Opis techniczny;

III. Część rysunkowa.

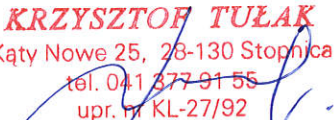
- Mapa geodezyjna;
- Plan zagospodarowania terenu;
- Przekrój normalno - konstrukcyjny chodnika od km 0+035.8 ÷ 0+061.3;

IV. Przedmiar robót.

V. Kosztorys ofertowy.

Opracował:

KRZYSZTOF TUŁAK
Kąty Nowe 25, 28-130 Stopnica
tel. 041 377 91 55
upr. nr KL-27/92



DOKUMENTY

FORMALNO-PRAWNE

Krzysztof Tułak
Kąty Nowe 25
28-130 Stopnica


Stopnica luty 2016

OŚWIADCZENIE

Oświadczam, że Dokumentacja Projektowa pod nazwą: „Remont drogi gminnej Nr 361119T ul. Dr. Gałązki (chodnik) od km 0+032 do km 0+063.5, długości 31.5mb.” została sporządzona zgodnie z obowiązującymi przepisami prawa, normami oraz zasadami wiedzy technicznej.

Jest kompletna z punktu widzenia celu, któremu ma służyć.

KRZYSZTOF TUŁAK
Kąty Nowe 25, 28-130 Stopnica
tel. 041 377 91 55
upr. nr KL-27/92



Kielce, 1992 - 02 - 12

STWIERDZENIE PRZYGOTOWANIA ZAWODOWEGO

do pełnienia samodzielnych funkcji technicznych w budownictwie.

Na podstawie § 5 ust. 1 pkt 2 i ust. 2, § 7, § 13 ust. 1 pkt 3 lit. b rozporządzenia Ministra Gospodarki Terenowej i Ochrony Środowiska z dnia 20 lutego 1975 r. w sprawie samodzielnych funkcji technicznych w budownictwie /Dz.U.Nr 8, poz. 46 - z późniejszymi zmianami/ stwierdza się, że

PAN TUŁAK KRZYSZTOF
TECHNIK DROGOWY

urodzony 30 października 1955 r. w Stopnicy
posiada przygotowanie zawodowe, upoważniające do wykonywania samodzielnej funkcji kierownika budowy i robót w specjalności konstrukcyjno-inżynierskiej w zakresie dróg

PAN TUŁAK KRZYSZTOF jest upoważniony do:
kierowania, nadzorowania i kontrolowania budowy i robót, kierowania i kontrolowania wytwarzania konstrukcyjnych elementów budowlanych oraz oceniania i badania stanu technicznego w zakresie budowli dróg i nawierzchni lotniskowych oraz typowych mostów i przepustów - o powszechnie znanych rozwiązaniach konstrukcyjnych.

Otrzymuje:

Pan Krzysztof Tułak
zam. Kąty Nowe 52
28-130 Stopnica



Z SP. WOJEWÓDZA
mgr inż. Andrzej Tułak
I. od Dyrektora Urzędu
Główny Inżynier ds. Inżynierii



Zaświadczenie

Pan(i) Tułak Krzysztof

miejsce zamieszkania :

Kąty Nowe 25

28-130 Stopnica

jest członkiem Świętokrzyskiej Okręgowej Izby Inżynierów Budownictwa

o numerze ewidencyjnym : SWK/BD/0938/01

i posiada wymagane ubezpieczenie od odpowiedzialności cywilnej.

Niniejsze zaświadczenie jest ważne od dnia 01-01-2016 do 31-12-2016

Z up. Przewodniczącego ŚOIIB

mgr inż. Wiesława Sobańska
DYREKTOR BIURA

Świętokrzyska Okręgowa Izba Inżynierów Budownictwa

25-304 Kielce, ul. Leonarda 18; tel. 41 344 94 13, tel. kom. 694 912 692, fax 41 344 63 82

www.swk.piib.org.pl, e-mail: swk@piib.org.pl

Bank Pekao S.A. I O/Kielce, nr rach. 98 124013721111000012505214

Godziny pracy biura: poniedziałek, wtorek, czwartek, piątek - od 10:00 do 16:00, środa - nieczynne

Godziny pracy czytelní: wtorek - od 10:00 do 16:00

CZEŚĆ
OPIŚOWA

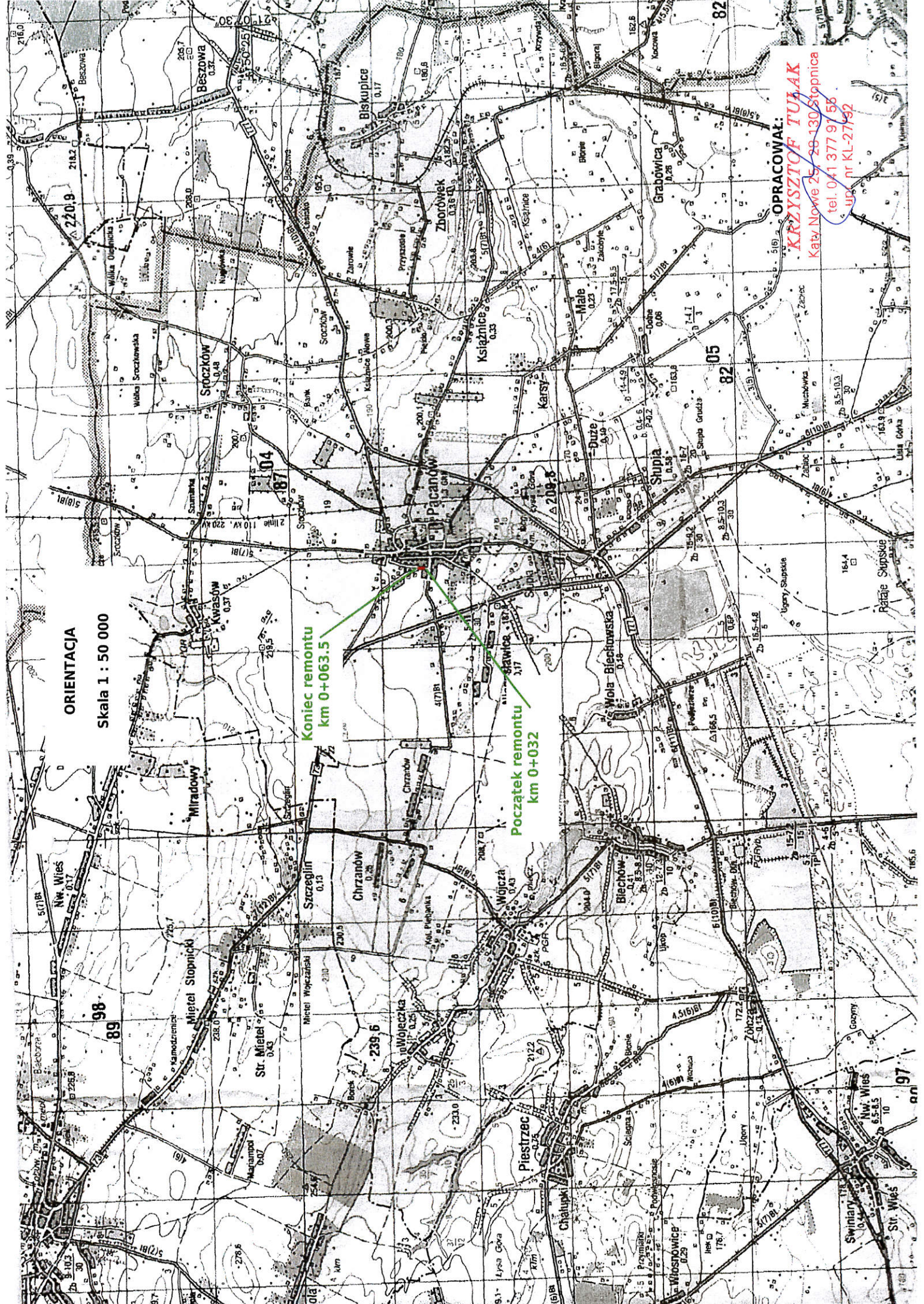
ORIENTACJA

Skala 1 : 50 000

**Koniec remontu
km 0+063.5**

**Początek remontu
km 0+032**

OPRACOWAŁ:
KRZYSZTOF TUŁAK
Kat. Nowe 25 28 130 Stopnica
tel. 041 377 91 55
up. nr KL-27192



OPIS TECHNICZNY

Remont drogi gminnej Nr 361119T ul. Dr. Gałązki (chodnik) od km 0+032 do km 0+063.5, długości 31.5mb.

1. Podstawa i przedmiot opracowania.

- Mapa ewidencyjna;
- Rozporządzenie Ministra Transportu i Gospodarki Morskiej z dnia 02.03.1999r (Dz. U. Nr 43, poz. 430 z dnia 14.05.1999r);
- Pomiary
- Ustalenia z Inwestorem

Celem niniejszego opracowania jest określenie robót związanych z remontem drogi gminnej Nr 361119T ul. Dr. Gałązki (chodnik) od km 0+032 do km 0+063.5, długości 31.5mb.

2. Stan istniejący.

Początek drogi ul. Dr. Gałązki w miejscowości Pacanów od drogi powiatowej 0145T Pacanów – Niegosławice – Chrzanów, koniec droga powiatowa Nr. 0114T – dr 73-Pacanów.

Początek i koniec remontowanego odcinka zaznaczono na mapie, str. prawa.

3. Stan projektowany.

- remont istniejącego chodnika z uzupełnieniem podbudowy;
- wykonanie chodnika z kostki betonowej gr. 6cm;

4. Uwagi.

- Całość robót należy wykonać zgodnie z obowiązującymi przepisami branżowymi i B.H.P.
- Wszystkie użyte materiały powinny posiadać certyfikaty i aprobaty techniczne.
- Roboty ziemne w bezpośredniej bliskości istniejącego uzbrojenia wykonać ręcznie, pod nadzorem właściciela sieci.

Całość robót będzie wykonywana w granicach pasa drogowego.

Opracował:

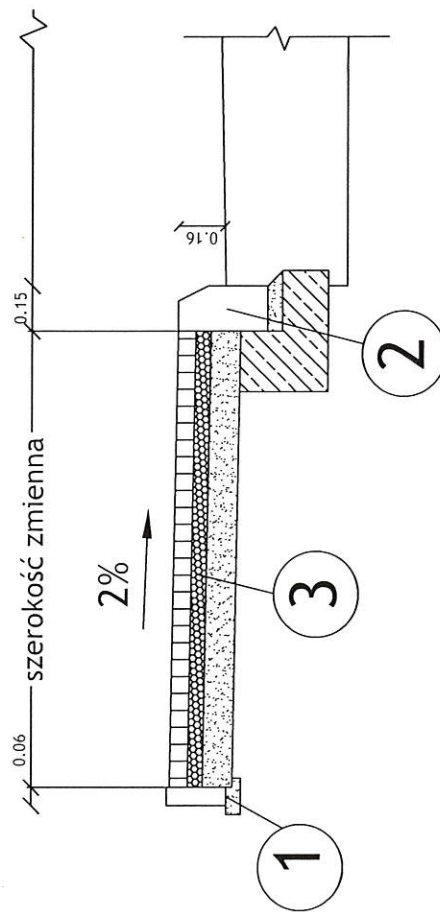
KRYSZTOF TUŁAK
Kąty Nowe 25, 78-130 Stąporków
tel. 041 377 81 58
upr. nr KL-27/92

CZEŚĆ

RYSUNKOWA

PRZEKRÓJ NORMALNO-KONSTRUKCYJNY

od km 0+035.8 do km 0+061.3



- ① { Obrzeże wibroprasowane 6x20x100 cm
Podsyпка cementowo - piaskowa 1:4 gr. 5 cm
- ② { Krawężnik wibroprasowany 15x30x100 cm
Podsyпка cementowo - piaskowa 1:4 gr. 5 cm
Ława betonowa z betonu C12/15
- ③ { Kostka betonowa gr. 6 cm
Grys kamienny 4-6mm gr. 5 cm
Podsyпка piaskowa gr. 10cm

Inwestor: Gmina Pacanów ul. Rynek 15 28-133 Pacanów	Remont drogi gminnej Nr 361119T ul. Dr. Gałązki (chodnik) od km 0+032 do km 0+063.5 długości 31.5mb.		Branża drogowa	
	Imię i nazwisko	Nr uprawnień	Data	Podpis
Opracował	mgr Krzysztof Tutak	KL - 27/92	lutu 2016	
Nazwa rysunku	Przekrój normalno - konstrukcyjny			

PRZEDMIAR
ROBÓT

KARTA TYTUŁOWA

/PRZEDMIAR ROBÓT/

1. Nazwa nadana zamówieniu przez zamawiającego:

Remont drogi gminnej Nr 361119T ul. Dr. Gałązki (chodnik) od km 0+032 do km 0+063.5, długości 31.5mb.

2. Nazwa i kody: 45 000 000 – 7 Roboty budowlane

- a) grup robót - 45 200 000 – 9
- b) klas robót - 45 230 000 – 8
- c) kategorii robót – 45 233 000 – 9

3. Adres obiektu budowlanego:

Działka Nr 1964; obręb Pacanów
Jednostka ewidencyjna – Pacanów

4. Nazwa i adres zamawiającego:

Gmina Pacanów, ul. Rynek 15, 28-133 Pacanów

5. Data opracowania:

luty 2016r.

Opracował:

KRZYSZTOF TUŁAŁ
Kąty Nowe 25, 28-130 Stopnica
tel. 041 377 81 55
upr. nr KL-27/92

PRZEDMIAR

Remont drogi gminnej Nr 361119T ul. Dr. Gałązki od km 0+032 do km 0+063,5 (chodnik) dł. 31,5 mb

Lp.	Podstawa	Opis i wyliczenia	j.m.	Pośzcz	Razem
1		Przełożenie istniejącego chodnika			
1 d.1	SST D-05.03.23	Przełożenie istniejącego chodnika z kostki brukowej betonowej wibroprasowanej grubości 6 cm z uzupełnieniem podbudowy (kostka uzyskana z rozbiórki, nie wliczyć ceny kostki) od km 0+032 do km 0+035,8 dł.3,8 mb i od km 0+061,3 do km 0+063,5 dł.2,2 mb	m2		
		3.8*1.32+2.2*2.1	m2	9.636	
				RAZEM	9.636
2		Chodnik			
2 d.2	SST D 04.01.01	Wykonanie koryta w gruncie kategorii II-IV przy użyciu koparki podsiębiernej o pojemności łyżki 0,25 m3 z transportem urobku samochodami samowyladowczymi na odległość do 1 km głębokość koryta 21 cm od km 0+035,8 do km 0+043,8 tj.8,0x1,47=11,76 m2 od km 0+043,8 do km 0+058,6 tj.14,8x2,11=31,23 m2 od km 0+058,6 do km 0+061,3 tj.2,7x2,26 = 6,1 m2	m2		
		11.76+31.23+6.1	m2	49.090	
				RAZEM	49.090
3 d.2	SST D 04.02.01	Warstwa odcinająca z piasku średnioziarnistego po zagęszczeniu o gr. 10 cm	m2		
		11.76+31.23+6.1	m2	49.090	
				RAZEM	49.090
4 d.2	SST D-08.01.01	Krawężniki betonowe wibroprasowane o wymiarach 15x30 cm z wykonaniem ław betonowych z oporem z betonu C12/15 na podsypce cementowo-piaskowej gr. 5 cm	m		
		26	m	26.000	
				RAZEM	26.000
5 d.2	SST D-05.03.23	Wykonanie chodnika z kostki brukowej betonowej wibroprasowanej grubości 6 cm na podsypce z kruszywa	m2		

Lp.	Podstawa	Opis i wyliczenia	j.m.	Poszcz	Razem
		kamiennego 4 - 6 mm, grubości 5 cm spoiny wypełnione piaskiem			
		11.76+31.23+6.1	m2	49.090	
				RAZEM	49.090