

**STAROSTWO POWIATOWE
w Busku-Zdroju
Wydział Architektury i Budownictwa**

CZĘŚĆ I

DOKUMENTY FORMALNO PRAWNE



WÓJT GMINY PACANÓW

28-133 PACANÓW

ul. Radziwiłłówka 2, woj. świętokrzyskie
tel. /041/ 376 54 03, fax /041/ 376 59 80

Pacanów, dnia 17.08.2005r.

Znak: RB-7331/1/2005

DECYZJA

Wójta Gminy Pacanów

O USTALENIU LOKALIZACJI INWESTYCJI CELU PUBLICZNEGO

Na podstawie art. 50, ust. 1, art. 51 ust. 1 pkt 2, art. 54 ustawy z dnia 27 marca 2003r. o planowaniu i zagospodarowaniu przestrzennym (Dz.U. Nr 80, poz. 717, z p.zm.) oraz art. 104 ustawy z dnia 14 czerwca 1960r. Kodeks postępowania administracyjnego (Dz.U. z 2000r. Nr 98, poz. 1071, z p.zm.), po rozpatrzeniu wniosku:

P. Rafał Bzduch Firma Projektowo-Budowlana „EKO PROJEKT”, Grabki Duże 87/9, 28-125 Szydłów, działający w imieniu Wójta Gminy Pacanów, ul. Radziwiłłówka 2, 28-133 Pacanów z dnia 07.02.2005r.

ustalam dla:
GMINY PACANÓW
28-133 Pacanów ul. Radziwiłłówka nr 2
LOKALIZACJĘ CELU PUBLICZNEGO:

dla inwestycji polegającej na:
BUDOWIE KANALIZACJI SANITARNEJ W M. PACANÓW – III ETAP (ul. Oleśnicka) składającej się z kolektora sanitarnego o średnicy 200 mm z rur PCV wraz z 7 przykanalikami o średnicy 200 i 160 mm z rur PCV i studzienkami rewizyjnymi, na działkach o nr ewidencyjnych: 497, 496, 495, 494, 493, 404, 1947, 492/2, 492/1, 491, 490, 489, 488, 370, 369, 366, 364, 358, 356, 353, 350, 348, 344, 342, 340, 338, 333 położonych przy ul. Oleśnickiej w m. Pacanów

Własność terenu – są to działki prywatne, inne władanie zgodnie z wykazem właścicieli, stanowiącym załącznik do niniejszej Decyzji

Warunki oraz zasady zabudowy i zagospodarowania terenu wynikające z przepisów odrębnych:

1. Ustalenia dotyczące funkcji, zabudowy i zagospodarowania terenu:

Wnioskowana inwestycja polegająca na budowie kolektora sanitarnego wzdłuż ulicy Oleśnickiej, stanowi III etap rozbudowy sieci kanalizacyjnej miejscowości Pacanów.

Wzdłuż ulicy Oleśnickiej i Stopnickiej znajduje się zabudowa mieszkaniowa jednorodzinna, usługi komercyjne i zabudowa zagrodowa.

Inwestycja wpłynie na:

- podniesienie ochrony środowiska naturalnego tej części terenu Pacanowa,
- podniesienie walorów użytkowych zabudowy mieszkaniowej i usługowej położonej w tym rejonie miejscowości.

Teren, na którym przewidziana jest realizacja III etapu kanalizacji sanitarnej położony jest w północnej części miejscowości Pacanów, w pasie drogi powiatowej – ulicy Oleśnickiej.

Inwestycja stanowi kontynuację i rozbudowę istniejącej sieci kanalizacyjnej, poprzez włączenie projektowanego kolektora ściekowego o średnicy 200 mm do istniejącej studzienki S-25 kanalizacji Pacanowa etapu II.

Takie rozwiązanie umożliwia grawitacyjne odprowadzenie ścieków komunalnych z gospodarstw domowych z terenów o różnych formach zabudowy objętych niniejszym opracowaniem, z możliwością dalszej rozbudowy poprzez włączenie do kolektora sanitarnego odprowadzającego ścieki do istniejącej oczyszczalni ścieków położonej we wsi Słupia.

Projektowany kolektor sanitarny przebiegać będzie równolegle do istniejącej drogi powiatowej, którą jest ulica Oleśnicka, przez działki stanowiące własność osób prywatnych, w większości przeznaczone pod różnej formy zainwestowanie.

Wzdłuż ul. Oleśnickiej przebiegają sieci uzbrojenia technicznego jak: wodociąg wiejski, sieć gazowa, sieć telekomunikacyjna, oraz napowietrzna sieć energetyczna i telekomunikacyjna.
Obsługę komunikacyjną inwestycji stanowi przyległa od strony wschodniej – ulica Oleśnicka.

2. Ustalenia dotyczące warunków i wymagań kształtowania ład przestrzennego:

Inwestycję należy zaprojektować zgodnie z wymogami ustawy z dnia 7 lipca 1994r. – Prawo budowlane (Jednolity tekst - Dz.U. z 2003r. Nr 207, poz.2016) wraz z Rozporządzeniem Ministra Infrastruktury z dnia 14 kwietnia 2002r., w sprawie warunków technicznych, jakim powinny odpowiadać budynki i ich usytuowanie (Dz.U. Nr 75, poz.690, z p. zm.), Polskimi Normami, przepisami szczególnymi i zasadami wiedzy technicznej, w sposób zapewniający: staranne wykonanie zadania inwestycyjnego pt. Kanalizacja sanitarna Pacanów – etap III, polegającego na budowie po wschodniej i częściowo po zachodniej stronie ul. Oleśnickiej, w pasie drogowym, kolektora sanitarnego z przykanalikami i studzienkami rewizyjnymi, uwzględniającego:

- prawidłowe rozwiązania wszystkich zagadnień technicznych, w tym w stosunku do istniejących podziemnych i naziemnych urządzeń infrastruktury technicznej, drogowych, melioracji, obiektów budowlanych, budowli inżynierskich, elementów małej architektury i innych,
- uwzględnienia uzasadnionych interesów właścicieli wszystkich działek przez które przebiega kolektor sanitarny,
- zabezpieczenie przed zainwestowaniem pasa terenu niezbędnego dla eksploatacji kolektora,
- określenie pasa terenu z zakazem nasadzeń drzew i krzewów,
- przywrócenia do stanu poprzedniego [bądź odtworzenia] wszystkich naruszonych podziemnych i naziemnych elementów zagospodarowania terenu drogi – ulicy, działek prywatnych, w tym: urządzenia infrastruktury technicznej, mostki, wjazdy, ogrodzenia, chodniki, trawniki, krzewy, melioracje, elementy małej architektury itp.

3. Ustalenia dotyczące ochrony środowiska, przyrody i krajobrazu:

Inwestycja jest przedsięwzięciem mogącym znacząco korzystnie oddziaływać na środowisko; nie występuje zatem potrzeba sporządzenia raportu oddziaływania na środowisko.

Inwestycja znajduje się w granicach Solecko - Pacanowskiego Obszaru Chronionego Krajobrazu, którego formę ochrony przyrody określa art. 6 ust.1 pkt 4 i art. 23 ustawy z dnia 16 kwietnia 2004 roku O ochronie przyrody [Dz.U nr 92, poz. 880] oraz rozporządzenia nr 15/2004 Wojewody Świętokrzyskiego z dnia 21 września 2004 r. zmieniającego Rozporządzenie w sprawie obszaru chronionego krajobrazu w województwie świętokrzyskim [Dz. Urz. Woj. Święt. Nr 169 z dnia 27.09.2004 r.] określającego ograniczenia w gospodarowaniu w jego granicach.

4. Ustalenia dotyczące ochrony dziedzictwa kulturowego i zabytków oraz dóbr kultury współczesnej:
Teren inwestycji nie jest objęty ochroną konserwatorską.

5. Ustalenia dotyczące obsługi w zakresie komunikacji i infrastruktury technicznej:

- wjazd na teren inwestycji drogą powiatową-ulicą Oleśnicką, na warunkach określonych przez zarządzającego drogą,
- kompleksowe uwzględnienie w rozwiązaniach technicznych istniejących urządzeń infrastruktury technicznej i melioracji.
- dokonania uzgodnień branżowych w ZUDP w Busku-Zdroju,
- dokonania uzgodnienia z Powiatowym Zarządem Dróg w Busku-Zdroju

6. Ustalenia wymagań dotyczących ochrony interesów osób trzecich:

Realizacja inwestycji nie może powodować uciążliwości i ograniczeń w użytkowaniu terenów sąsiednich, dotyczących przede wszystkim;

- zabezpieczenia dostępu do drogi publicznej,
- ochrony przed pozbawieniem możliwości korzystania z wody, kanalizacji, energii elektrycznej i ciepłej oraz ze środków łączności, dostępu światła dziennego do pomieszczeń przeznaczonych na pobyt ludzi,
- ochrony [bądź odtworzenie] istniejących urządzeń budowlanych, infrastruktury technicznej, melioracyjnych, elementów małej architektury

7. Ustalenia dotyczące zagospodarowania terenów lub obiektów podlegających ochronie, ustalonych na podstawie odrębnych przepisów, w tym terenów górniczych, terenów narażonych na niebezpieczeństwo powodzi i terenów zagrożonych osuwaniem się mas ziemnych:

Teren inwestycji znajduje się poza w/w obszarami.

8. Załącznik graficzny do niniejszej decyzji stanowią mapy zasadnicze (2 egz.) w skali 1:1000
9. Projekt niniejszej decyzji przygotowano uwzględniając:
- a) Wymagania ustawy z dnia 27 marca 2003r. o planowaniu i zagospodarowaniu przestrzennym (Dz. U. Nr 80, poz. 717, z p.zm.) dotyczące trybu określania sposobów zagospodarowania i warunków zabudowy terenu w sytuacji braku planu miejscowego;
 - b) Wymagania rozporządzenia Ministra Infrastruktury z dnia 26 sierpnia 2003r, w sprawie oznaczeń i nazewnictwa stosowanych w decyzji o ustaleniu lokalizacji inwestycji celu publicznego oraz decyzji o warunkach zabudowy (Dz. U. Nr 164, poz. 1589);
 - c) Wymagania przepisów szczególnych, w tym:
 - Ustawy z dnia 21 sierpnia 1997r. O gospodarce nieruchomościami (Dz. U. z 2000r. nr 46, poz.543, z p.zm.);
 - Ustawy z dnia 21 marca 1985r. O drogach publicznych Dz. U. z 2000r. nr 71 poz. 838, z p.zm.);
 - Ustawy z dnia 7 lipca 1994r – Prawo budowlane (jednolity tekst - Dz. U. z 2003r. nr 207, poz 2016);
 - Rozporządzenia Ministra Infrastruktury z 12 kwietnia 2002r. w sprawie warunków technicznych, jakim powinny odpowiadać budynki i ich usytuowanie (Dz. U. nr 75, poz. 690, z p.zm);
 - Ustawy z dnia 27 kwietnia 2001r, - Prawo ochrony środowiska (Dz. U. nr 62, poz. 627, z p.zm.);
 - Rozporządzenia Rady Ministrów z dnia 9 listopada 2004r. w sprawie określenia rodzajów przedsięwzięć mogących znacząco oddziaływać na środowisko oraz szczegółowych uwarunkowań związanych z kwalifikowaniem przedsięwzięć do sporządzenia raportu o oddziaływaniu na środowisko (Dz. U. nr 257, poz. 2573 z p.zm.);
 - Ustawy z dnia 16 października 1991r. o ochronie przyrody (Dz. U. z 2001r. nr 99, poz. 1079, z p.zm.)
10. Wymagania wynikające z uzyskanych uzgodnień, stosownie do przepisów art. 53 ust. 4 ustawy z dnia 27 marca 2003r. o planowaniu i zagospodarowaniu przestrzennym (Dz. U. Nr 80 poz.717, z p.zm.). Projekt decyzji został pozytywnie uzgodniony z:
- a) Wojewódzkim Konserwatorem Przyrody – Postanowienie ŚR.IV.6613/1-1113/05 z dn. 16.06.2005r.,
 - b) Starostą Buskim, Wydział Rolnictwa, Leśnictwa i Ochrony Środowiska – Postanowienie RLO-6018/183/05 z dn. 20.06.2005r.,
 - c) Starostą Buskim – Postanowienie BI-0714/13/2005 z dn. 27.06.2005r.,
 - d) Powiatowym Zarządem Dróg – Postanowienie PZD-S4.4440/14-2/05 z dn. 20.06.2005r. **na warunkach:**
 - Przyłącze w obrębie skrzyżowania z drogą powiatową Nr 0115T należy wykonać metodą przewiertu w nurze ochronnej wydłużonej obustronnie o min. 1,0m. poza pas drogowy, na głębokości min. 1,50m. poniżej niwelety istniejącej jezdni.
 - Po wykonaniu robót pas drogowy i jego obręb należy uporządkować według warunków określonych przez Zarząd Dróg.
 - Ewentualne uszkodzenia innych elementów pasa drogowego tj. bezpieczeństwa ruchu dokonane w trakcie budowy winny być naprawione na koszt Inwestora lub Wykonawcy działającego w jego imieniu.
 - Powyższe ustalenia nie zwalniają właściciela instalacji od obowiązku uzyskania decyzji na posadowienie urządzeń w pasie drogowym, na warunkach określonych w tym zakresie przepisów prawa. Przyszły Wykonawca zobowiązany jest również do uzyskania pozwolenia na prowadzenie robót w pasie drogowym, po przedłożeniu formalnego wniosku wraz z zatwierdzonym projektem oznakowania robót.
 - e) Wojewodą Świętokrzyskim – pismo RR.III.7044/1-53/05 z dn. 16.06.2005r. – inwestycja poza terenem przeznaczonym na realizację inwestycji celu publicznego o znaczeniu ponadlokalnym krajowym,
 - f) Marszałkiem Województwa Świętokrzyskiego – pismo RRZVI-7331i/55/05 z dn. 16.06.2005r. – inwestycja nie koliduje z rezerwowanymi – w nieobowiązującym m.p.o.z.p. gminy Pacanów – terenami przewidzianymi pod realizację zadań samorządu województwa świętokrzyskiego.

UZASADNIENIE

Inwestycja polegająca na budowie kolektora sanitarnego wraz przykanalikami wzdłuż ul. Oleśnickiej w miejscowości Pacanów, na działkach o nr ewidencyjnych jak na wstępie niniejszej Decyzji, w sytuacji braku miejscowego planu zagospodarowania przestrzennego– stosownie do art.4 ust 2 i art. 50 ust 1 ustawy o planowaniu i zagospodarowaniu przestrzennym – wymaga określenia sposobu zagospodarowania i warunków zabudowy w drodze decyzji o ustaleniu lokalizacji celu publicznego.

Na podstawie art. 6 pkt 6 ustawy z dnia 21 sierpnia 1997r. o gospodarce nieruchomościami (Dz. U. z 2000r. Nr 46, poz. 543, z póź.zm.), ustalono, że wnioskowana inwestycja stanowi inwestycję celu publicznego.

Zgodnie z art.50 ust 4 ustawy o planowaniu i zagospodarowaniu przestrzennym, projekt decyzji został sporządzony przez osobę wpisaną na listę izby samorządu zawodowego urbanistów.

Wniosek zgłaszającego zawierał niezbędne określenia, wyszczególnione w art. 52 ust 2 ustawy o planowaniu i zagospodarowaniu przestrzennym, umożliwiające wykonanie niniejszej decyzji.

Projektowana inwestycja nie jest przedsięwzięciem mogąącym znacząco oddziaływać na środowisko, w związku z tym nie zachodzi potrzeba opracowania raportu oddziaływania na środowisko.

W toku postępowania dotyczącego niniejszej decyzji dokonano analizy warunków i zasad zagospodarowania terenu oraz jego zabudowy, wynikających z odrębnych przepisów oraz stanu faktycznego i prawnego terenu, na którym przewiduje się realizację inwestycji, stwierdzając zgodność przedmiotowej inwestycji, realizowanej na warunkach niniejszej decyzji, z przepisami prawa.

W toku postępowania, stosownie do art. 53 ust 4 ustawy o planowaniu i zagospodarowaniu przestrzennym, projekt decyzji uzgodniono stosownie do przedmiotu decyzji.

W toku postępowania strony nie wniosły uwag i zastrzeżeń do planowanej inwestycji.

W związku z powyższym rozstrzygnięto jak w sentencji.

POUCZENIE

Niniejsza decyzja nie rodzi praw do terenu oraz nie narusza prawa własności i uprawnień osób trzecich.

Wnioskodawcy, który nie uzyskał prawa dysponowania gruntem przeznaczonym na cele budowlane nie przysługuje roszczenie o zwrot nakładów poniesionych w związku z otrzymaną decyzją o lokalizacji celu publicznego

Niniejsza decyzja wygaśnie, jeżeli:

- inny wnioskodawca uzyska pozwolenie na budowę;
- dla terenu stanowiącego przedmiot decyzji, zostanie uchwalony miejscowy plan zagospodarowania przestrzennego lub jego zmiana, zawierające ustalenia inne niż ustalenia decyzji, z wyjątkiem przypadku, gdy zostanie wydana ostateczna decyzja o pozwoleniu na budowę.

Od niniejszej decyzji służy odwołanie do Samorządowego Kolegium Odwoławczego w Kielcach, Al. IX Wieków Kielc Nr 3, Kielce za pośrednictwem Wójta Gminy w Pacanowie w terminie 14 dni od dnia jej doręczenia.

Projekt niniejszej decyzji został sporządzony przez:

mgr inż. arch. Maria Chromik - Wolak,

uprawnienia urbanistyczne: MGPIB – 159/87

wpisaną na listę członków OIU w Katowicach - KT-159.



WÓJT GMINY
Henryk Kowalski
Urząd Gminy Pacanów
ul. Radziwiłłowska 2, 28-133 Pacanów
15
do wydania decyzji

Załączniki:

1. graficzny - kopie map zasadniczych s. 1:1000 z oznaczeniem terenu wnioskowanej inwestycji (otrzymuje Wnioskodawca) do wglądu w tut. Urzędzie,
2. analiza urbanistyczna (otrzymuje Wnioskodawca) do wglądu w tut. Urzędzie
3. wykaz właścicieli gruntów przez które będzie przebiegać proj. kolektor kanalizacji sanitarnej w m. Pacanów, ul. Oleśnicka

Otrzymują:

1. P. Rafał Bzduch Firma Projektowo-Budowlana „EKO PROJEKT”, Grabki Duże 87/9, 28-125 Szydłów (działający w imieniu Wójta Gminy Pacanów, ul. Radziwiłłowska 2, 28-133 Pacanów), z ZAL.
2. Powiatowy Zarząd Dróg, Welecz 146, 28-100 Busko-Zdrój,
3. wg zał. wypisu w aktach sprawy sporz. przez FPB „EKO-PROJEKT” (za zwrotnym potwierdzeniem odbioru),
4. a/a-RB

Do wiadomości publicznej: tablica ogłoszeń urzędu, www.pacanow.pl

za pośrednictwem Wójta Gminy Pacanów
we właściwym terminie nie wpłynęło
odwołanie od niniejszej decyzji.

Pacanów, dn. 28 III 2005

Henryk Kowalski
WÓJT GMINY

ANALIZA URBANISTYCZNA

niezbędna do ustalenia wymagań dla realizacji kanalizacji sanitarnej Zadanie III dla miejscowości Pacanów w sytuacji braku miejscowego planu zagospodarowania przestrzennego w celu wydania decyzji o ustaleniu lokalizacji celu publicznego na działkach wg wykazu wzdłuż ulicy Oleśnickiej

Wnioskodawca:

Gminana Pacanów
28 -133 Pacanów

Opracowała:

mgr inż. arch. Maria Chromik – Wolak
nr ewid. OIU w Katowicach – KT 159

mgr inż. arch. MARIA CHROMIK-WOLAK
architekt i urbanista
30-003 Kraków, ul. Lubelska 13/6
tel. (0-12) 634-21-153
Upr. bud. UAN-93/02
Upr. urb. MOPB-122/87

Załącznik Nr 2
do decyzji wydanej przez CEL
Wójta Gminy Pacanów PUBLICZNY
z dnia: 2005-08-17
znak: RB-2331/1/2005

Pacanów, maj, 2005 roku

WÓJT GMINY

[Podpis]

ANALIZA

funkcji oraz cech zagospodarowania terenu w zakresie określonym w art. 50 i 51 ustawy z dnia 27 marca 2003 roku o planowaniu i zagospodarowaniu przestrzennym [Dz. U. z 2003 r. nr 80 poz. 717] do wniosku :

Gminy Pacanów dotyczący:

miejsowości Pacanów, rejonu ulicy Oleśnickiej, w sprawie:

projektowanej realizacji kanalizacji sanitarnej zadanie nr III, polegającego na budowie kolektora sanitarnego wraz z przykanalikami i studzienkami rewizyjnymi dotyczącego działek o nr ewid. :

497, 496, 495, 494, 493, 404, 1947, 492/2, 402/1, 491, 490, 489, 488, 370, 369, 366, 364, 358, 356, 353, 350, 348, 344, 342, 340, 338, 333

Ustalenia

Wnioskowana budowa kolektora sanitarnego, zlokalizowanego po wschodniej i częściowo zachodniej stronie ulicy Oleśnickiej w Pacanowie, jako zadanie nr III, stanowi sukcesywną kontynuację docelowej realizacji zbiorczego, gminnego systemu odprowadzania ścieków do istniejącej oczyszczalni ścieków, zlokalizowanej we wsi Słupia, upoważnia do określenia wymagań dotyczących kontynuacji funkcji, parametrów i cech zabudowy.

1. Omawiany rejon miejscowości Pacanów stanowi jego północno –wschodnią część. Są to tereny istniejącej i potencjalnej zabudowy mieszkaniowej jednorodzinnej, zagrodowej i usług komercyjnych. Grunty w zasadzie stanowią własność prywatną.
2. Obiekty budowlane znajdujące się w tym obszarze, są to budynki mieszkalne o I do II kondygnacji naziemnych, murowane, kryte dachami dwuspadowymi, budynki gospodarcze parterowe, murowane i drewniane, kryte dachami dwuspadowymi, oraz usługi komercyjne wbudowane, bądź mieszczące się w adaptowanych budynkach gospodarczych. Stan techniczny zabudowy jest w przeważającym stopniu dobry.
3. Odległość istniejącej zabudowy od krawędzi jezdni ulicy Oleśnickiej - drogi powiatowej jest zróżnicowana, przy czym budynki gospodarcze znajdują się w głębi działek.
Pas drogowy dla ulicy Oleśnickiej - drogi powiatowej określa się na 8.0 m od skraju jezdni, na całej długości projektowanego przebiegu kolektora, jak dla terenów zainwestowanych i przewidzianych do zainwestowania.
Rozłogi pól uprawnych poszczególnych gospodarstw w zasadzie znajdują się za zabudową siedliskową.
4. Projektowany kolektor sanitarny, przewidziany do budowy wzdłuż ulicy Oleśnickiej, jest zgodny z zasadami kontynuacji dominującej funkcji terenu, to jest dla funkcji mieszkaniowej, usług komercyjnych i obsługi gruntów rolnych
5. Omawiany obszar wchodził w skład miejscowego planu zagospodarowania przestrzennego, którego moc wygasła 31 grudnia 2002

roku, a przeznaczony był dla zabudowy mieszkaniowej jednorodzinnej z usługami, oraz zagrodowej o I do II kondygnacji naziemnych ze stromymi dachami, z wykorzystaniem poddaszy na cele użytkowe, oznaczony w w. w. planie symbolem MN/MR.

- 6 Zgodnie z obowiązującym „Studium uwarunkowań i kierunków zagospodarowania przestrzennego dla Gminy Pacanów, teren ten jest przewidziany dla rozwoju funkcji mieszkaniowej i zabudowy zagrodowej oraz drobnych, nieuciążliwych usług i obiektów komercyjnych, komplementarnych dla rolnictwa. .
- 7 Inwestycja nie wymaga uzyskania zgody na przeznaczenie gruntów rolnych na cele nierolnicze -
- 8 Inwestycja znajduje się w granicach Solecko – Pacanowskiego Obszaru Chronionego Krajobrazu, natomiast nie jest objęta ochroną konserwatorską.

Wnioski

Wydanie decyzji o lokalizacji celu publicznego zgodnie z art. 50 i 51 Ustawy z dnia 27 marca 2003 roku o planowaniu i zagospodarowaniu przestrzennym i przepisami odrębnymi **jest możliwe.**

Załącznik graficzny na wyrysie z mapy ewidencji gruntów w skali 1:5000

Opracowała:
mgr inż. arch. Maria Chromik – Wolak
nr ewidencyjny OIU w Katowicach KT – 159

mgr inż. **MARIA CHROMIK-WOLAK**
architekt Urbanista
30-003 Kraków, ul. Rubeńska 13/6
tel. (0-12) 634-21-53
Upr. bud. UAN-96745
Upr. urb. MGP 1B-159/87

Pacanów, maj 2005. roku

Załącznik Nr 3
do decyzji wydanej przez **CEL**
Wójta Gminy Pacanów **PUBLICZNY**
z dnia: 2005-08-17
znak: RB-7331/1/2005

**WYKAZ WŁAŚCICIELI GRUNTÓW PRZEZ KTÓRE BĘDZIE PRZEBIEGAĆ
PROJEKTOWANY KOLEKTOR KANALIZACJI SANITARNEJ W MIEJSCOWOŚCI
PACANÓW UL. OLEŚNICKA**

Lp	Nr działki	Własność wg wypisów	Użytkownik / Spatkobierca	Uwagi
1	333	Waldemar Antoni , Ewa Kumoń Ul. Oleśnicka 15, Pacanów	-	Kolektor kanalizacji + przyłącze
2	338	Mieczysław Irena Skwarciak Ul.Szkolna 14, Pacanów	-	Kolektor kanalizacji
3	340	Barbara Krala Ul. Gauczyńskiego 18A/40 43-300 Bielsko Biała	-	Kolektor kanalizacji
4	342,344	Andrzej Paweł Poniatowski Sroczków 23, gm. Pacanów	-	Kolektor kanalizacji
5	348	Barbara Lewińska Ul. Biechowska 3 Pacanów	-	Kolektor kanalizacji
6	350	Jarosław Wojtyś Ul. Mleczna 5 , Pacanów	-	Kolektor kanalizacji
7	353	Wiktor Anna Lewiński Pacanów	Pałka Edward Oś. Powstańców Warszawy 1/80 61-656 Poznań – spadkobierca	Kolektor kanalizacji
8	356	Irena Strojna Ul. Stopnica 3 , Pacanów	-	Kolektor Kanalizacji
9	358	Danuta Poniewierska Ul. Stopnica , Pacanów	Poniewierski Leon Ul. Stopnica , Pacanów – spadkobierca	Kolektor kanalizacji
10	364	Wacław Zofia Kasperczyk Mietel 34, 28-130 Stopnica	-	Kolektor kanalizacji

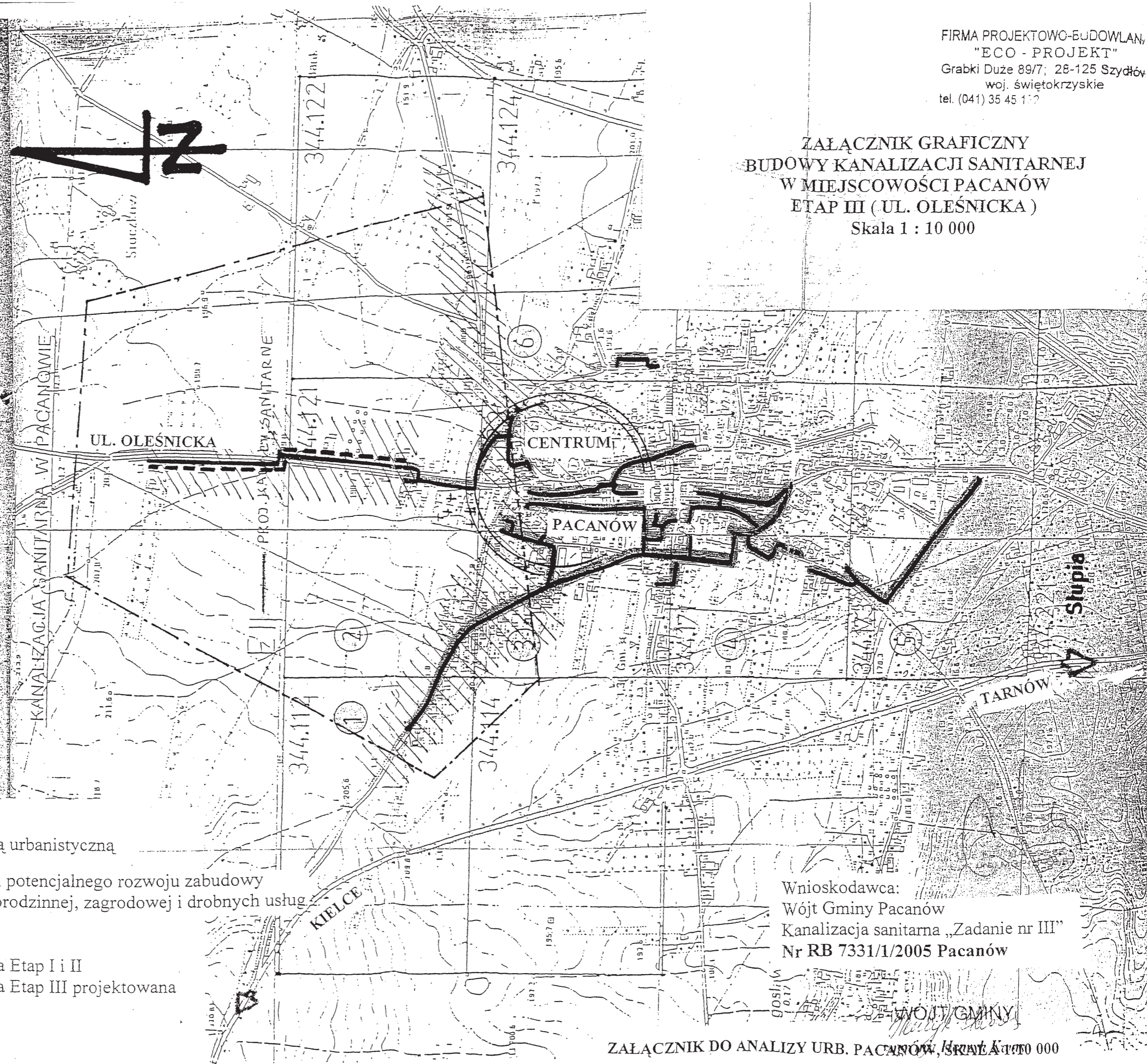
FIRMA PROJEKTOWO-BUDOWLANA
"ECO - PROJEKT"
Grabki Duże 69/7; 28-125 Szydłów
woj. świętokrzyskie
tel. (041) 35 45 132

11	366	Wacława Piątek Oś. Manhattan 7/54 43-450 Ustoń	-	Kolektor kanalizacji
12	369	Janina Jaźwiec Ul. Biechowska 5, Pacanów	-	Kolektor kanalizacji
13	370	Edward Sekuła Ul. Oleśnicka 27, Pacanów	-	Kolektor kanalizacji + przyłącze
14	488, 489	Radosław Medard Żelazny Ul. Książnica 4, Pacanów	-	Kolektor kanalizacji
15	490	Czesław Kazimiera Trela Wolica 12, 28-232 Łubnice	-	Kolektor kanalizacji + przyłącze
16	491, 404	Józef Halina Słota Ul. Oleśnica 20A, Pacanów	-	Kolektor kanalizacji + przyłącze
17	492/1	Adam Borycki Ul. Oleśnicka 20, Pacanów	-	Kolektor kanalizacji + przyłącze
18	492/2	Piotr Krzysztof Borycki Ul. Oleśnicka 20, Pacanów	-	Kolektor kanalizacji
19	1947 droga	Powiatowy Zarząd Dróg <i>wieczorek 146</i> 28-100 Busko Zdrój	-	Kolektor kanalizacji
20	493	Konrad Piotr Sławomir Wieczorek Ul. Oleśnicka 18, Pacanów	-	Kolektor kanalizacji + przyłącze
21	494	Artur Beata Wojtyś Ul. Książnica 8, Pacanów	-	Kolektor kanalizacji
22	495	Leszek Wieczorek Ul. Oleśnicka 16, Pacanów	Wieczorek Wiesława Ul. Oleśnicka 16, Pacanów - spadkobierca	Kolektor kanalizacji
23	496	Konrad Wieczorek Ul. Oleśnicka 18, Pacanów	-	Kolektor kanalizacji
24	497	Krystyna Wieczorek Ul. Oleśnicka 16, Pacanów	Wieczorek Wiesława Ul. Oleśnicka 16, Pacanów - użytkownik	Kolektor kanalizacji + przyłącze






FIRMA PROJEKTOWO-ROZBUDOWIANA
"ECO - PROJEKT"
Grabki Duże 09/7, 28-126 Szydłów
woj. świętokrzyskie
tel. (041) 35 45 100

WÓJT GMINY
Henryk Kwas
mgr inż. Henryk Kwas

ZAŁĄCZNIK GRAFICZNY
BUDOWY KANALIZACJI SANITARNEJ
W MIEJSCOWOŚCI PACANÓW
ETAP III (UL. OLEŚNICKA)
Skala 1 : 10 000



LEGENDA

-  Obszar objęty analizą urbanistyczną
-  Obszar istniejącego i potencjalnego rozwoju zabudowy mieszkaniowej jednorodzinnej, zagrodowej i drobnych usług komercyjnych
-  Centrum Pacanowa
-  Kanalizacja sanitarna Etap I i II
-  Kanalizacja sanitarna Etap III projektowana

Wnioskodawca:
Wójt Gminy Pacanów
Kanalizacja sanitarna „Zadanie nr III”
Nr RB 7331/1/2005 Pacanów

Ad 2/ Wykazać decyzję od Instytutu Energ. i Ogr. w. Bud. i Energetyki na prace techniczne związane z pracami w pasie ekologicznym. Decyzja została wydana przez Instytut Energ. i Ogr. w. Bud. i Energetyki na wytyczne pisma drogowego na erozję.

Ad 3/ Przy skrypowaniach i zbliżeniach z siecią telekomunikacyjną i energetyczną prace wykonywać zgodnie z zachowaniem szczególnej ostrożności. Składowy TPSA.

Ad 10/ Umieszczenie znaków H i J na jezdni drogowej zgodnie z wytycznymi i przepisami drogowymi. Nadto Gminny Zarząd Dróg.

Ad 4. Prace budowlane przy skrypowaniach i zbliżeniach z gazociągami prowadzić pod nadzorem PES Stąplice. Całkowity w/w prac dokonać protokołami.

Lp	Branża	Instytucja	Imię i Nazwisko	Data	Podpis
1.	Elektroenergetyka	„ZEORK” S.A. Rejonowy Zakład Energetyczny Busko	A. Maj	2005 10.10.	[Podpis]
2.	Energetyka Ciepła				
3.	Telekomunikacja	Telekomunikacja Polska S.A. Zakład Telekomunikacyjny Kielce Rejon Telekomunikacyjny Busko Zdroj	Sobiesiowski Angeles	14.10 2005	[Podpis]
4.	Gazownictwo	Polskie Górnictwo Naftowe i Gazownictwo Oddział Zakład Gazowniczy w Kielcach	FERZY CICHECKI	24.10 2005	[Podpis]
5.	Telekomunikacja	Telekomunikacja Polska S.A. Zakład Radiokomunikacji i Teletransmisji w Lublinie Kolumna Konserwacji Kabli Międzydzielnicowych w Kielcach			
6.	Wodociągi i Kanalizacja	Zakład Usług Wodnych i Kanalizacyjnych w Busku Zdroju	Dariusz Dziuban	20.10 2005	[Podpis]
7.	Drogownictwo	Generalna Dyrekcja Dróg Publicznych Oddział Południowo Wschodni w Kielcach			
8.	Drogownictwo	Świętokrzyski Zarząd Dróg Wojewódzkich w Kielcach			
9.	Drogownictwo	Powiatowy Zarząd Dróg	Eugeniusz Witek	17.10. 2005	[Podpis]
10.	Drogownictwo	Drogi Gminne	GRZEBOZ CHABAŚCZ	20. 10. 2005	[Podpis]
11.	Elektroenergetyka				
12.					

Projekt pod względem technicznym przygotował:

ZATWIERDZAM

PRZEWODNICZĄCY
Zespołu Organizacji i Dokumentacji
Projektowej Busku-Zdroju
mgr inż. Maciej W. Tytko

ZAKŁAD USŁUG WODNYCH
I KOMUNALNYCH
28-133 Pacanów
ul. Redziwiłłowska 2, woj. świętokrzyskie
tel./fax (041) 376 54 03
NIP 655-10-07-550 Regon 290602547

Pacanów, dnia 22.09.2005r

Znak: ZUW i K -7034/ 4 /2005

Dla Pana: Rafał Bzduch
Firma Projektowo – Budowlana
ECO – PROJEKT
działającego w imieniu inwestora
Gminy Pacanów

WARUNKI TECHNICZNE ODBIORU ŚCIEKÓW

NA :

Opracowanie nr 1 : „Załącznik do zgłoszenia na budowę przyłączy kanalizacyjnych w miejscowości Pacanów Słupia – nawiązanie do etapu I”

Opracowanie nr 2 : „Załącznik do zgłoszenia na budowę przyłączy kanalizacyjnych w miejscowości Pacanów – nawiązanie do etapu II”

Opracowanie nr 3 : Projekt budowlany kanalizacji sanitarnej Pacanów – etap III

Opracowanie nr 4 : Projekt budowlany kanalizacji sanitarnej Pacanów – etap III

1. Warunkiem odbioru ścieków jest wybudowanie kosztem i staraniem odbiorcy przyłącza kanalizacyjnego.
2. Wykonawca musi być zarejestrowany i posiadać odpowiednie kwalifikacje umożliwiające poprawne wykonanie przyłącza.
3. Podłączenie nastąpi w miejscowości *Pacanów – Słupia* zgodnie z przedłożonym projektem. Sieć główna *PVC ø 200*, przykanalik *PVC ø 160*.

4. Przyłącze ma być wykonane z odpowiednim spadkiem do studzienki rewizyjnej.
5. W przypadku przejść przez drogę lub inną nieruchomość inwestor winien uzyskać zgodę zarządcy dróg lub właściciela nieruchomości.
6. Przyłącze ma być zinwentaryzowane geodezyjnie a następnie wykonana inwentaryzacja dostarczona do ZUWiK w Pacanowie.
- 7 Sieć należy wykonać zgodnie z przedłożonym projektem. Po zakończeniu budowy inwestor winien zgłosić zakończenie robót Zakładowi Usług Wodnych i Komunalnych w Pacanowie.

Do wiadomości :

1. Rafał Bzduch
- 2 a/a

p.o. KIEROWNIKA ZUWiK

Dariusz Dziekan

.....
(podpis osoby upoważnionej i imienna pieczęć)

Nasz znak: PZD – S4.4440 / 14-1 / 05

Postanowienie

Na podstawie art.39 ust.3 ustawy o drogach publicznych z dnia 21.03.1985 r. (Dz.U. Nr 14,poz.60), jednolity tekst – obwieszczenie Marszałka Sejmu Rzeczypospolitej Polskiej z dnia 24 sierpnia 2004 r. (Dz.U. nr 204 z dnia 17 września 2004 r. poz. 2086), ustawy z dnia 24 lipca 1998 r. o zmianie, niektórych ustaw określających kompetencje organów administracji państwowej w związku z reformą ustrojową państwa (Dz.U.Nr 106 poz.668) z późniejszymi zmianami oraz art.1123 kpa jednolity tekst ustawy (Dz.U. Nr 9,poz.26 z 1980 r.) z późniejszymi zmianami w związku z wystąpieniem: Firmy Projektowo-Budowlanej „ECO-PROJEKT” Grabki Duże 89/7, 28-125 Szydłów, w sprawie wydania opinii na temat lokalizacji projektowanej kanalizacji sanitarnej w pasie drogowym drogi powiatowej Nr 0115 T (15225) Kępa Lubawska-Rataje Karskie-Słupia-Pacanów-Oleśnica-Strzelce na działce o nr ew. 1947-ul. Oleśnicka i działce o nr ew. 1047/2 – ul. Słupska w m. Pacanów, oraz przyłącza kanalizacyjnego przy drodze powiatowej nr 0120 T (15230) Pacanów-Książnice-Zborówek-Stary Zborówek-Zalesie-Gace Słupickie na działka o nr ew. 1972-ul. Radziwiłłówka w m. Pacanów

Postanawiam

wyrazić pozytywną opinię na lokalizację projektowanej sieci kanalizacyjnej w pasie drogowym drogi powiatowej Nr 0115 T (15225) Kępa Lubawska-Rataje Karskie-Słupia-Pacanów-Oleśnica-Strzelce na działce o nr ew. 1947-ul. Oleśnicka i na działce o nr ew. 1047/2- ul. Słupska w m. Pacanów, oraz przyłącza kanalizacyjnego przy drodze powiatowej nr 0120 T (15230) Pacanów-Książnice-Zborówek-Stary Zborówek-Zalesie-Gace Słupickie na działce o nr ewid. 1972-ul. Radziwiłłówka w m. Pacanów według przebiegu jak przedstawiono na załączonych mapach, na niżej wymienionych warunkach:

1/ Droga 0115 T Kępa Lubawska-Rataje-Pacanów-Oleśnica-Strzelce, ul. Oleśnicka w m. Pacanów:

1 odcinek- ul. Słupska w m. Pacanów:

- na wysokości działki o nr ew. 99 - po str. lewej- wzdłuż działki poza pasem drogowym w odległości min. 10,0 m. od krawędzi jezdni.

2 odcinek- sieć kanalizacyjna wzdłuż drogi, poza pasem drogowym w odl. min. 9,0-10,0 m. od krawędzi jezdni -po str. prawej - od działki o nr ew. 404-488 i po str. lewej- od działki o nr ew. 370-377;

-1 przejście pod drogą kolektorem na wysokości działki o nr ew. 488-370;

-1 przejście pod drogą przyłączem na wysokości działki o nr ew. 404;

2/ Droga 0120 T Pacanów-Książnice-Zborówek-Stary Zborówek-Zalesie-Gace Słupickie, ul. Radziwiłłówka w m. Pacanów

- Przyłącze do działki o nr ew. 1676 – 1 przejście pod drogą.

- 3/ Przejścia pod drogami należy wykonać w rurze ochronnej wydłużonej obustronnie o min. 1,0 m. poza pas drogowy lub min. 3,5 m. od krawędzi jezdni, na głębokości min. 1,50 m. poniżej niwelety istniejącej jezdni i min. 0,70 m. poniżej dna pogłębionych rowów;
- 4/ Po wykonaniu robót pas drogowy i jego obręb należy uporządkować według warunków określonych przez Zarząd Dróg;
- 5/ Sieć winna być wykonana tak, aby nie uszkodzić istniejącego zadrzewienia drogi i istniejących elementów bezpieczeństwa ruchu drogowego;
- 5/ Ewentualne uszkodzenia innych elementów pasa drogowego tj. nawierzchni, bezpieczeństwa ruchu dokonane w trakcie budowy winny być naprawione na koszt Inwestora lub Wykonawcy działającego w jego imieniu.


Opinia ta nie zwalnia właściciela instalacji od obowiązku uzyskania decyzji na posadowienie urządzeń w pasie drogowym (art.39. ust.3 ustawy o drogach publicznych z dnia 21 marca 1985 r. z późniejszymi zmianami, jednolity tekst ustawy – Dz.U. nr 204 z dnia 17 września 2004 r. poz. 2086. Przyszły Wykonawca zobowiązany jest również do uzyskania pozwolenia na prowadzenie robót w pasie drogowym zgodnie z art.40 ustawy o drogach publicznych po przedłożeniu formalnego wniosku wraz z zatwierdzonym projektem oznakowania robót.

UZASADNIENIE

W związku z wystąpieniem Firmy Projektowo-Budowlanej „Eco-Projekt”, Grabki Duże 89/7, 28-125 Szydłów, w sprawie określenia warunków lokalizacji projektowanej inwestycji polegającej na budowie sieci kanalizacji sanitarnej wraz z niezbędnymi urządzeniami technicznymi na działkach: o nr ew. 1947-ul. Oleśnicka i o nr ew. 1047/2-ul. Słupska położonych w m. Pacanów oraz przyłącza kanalizacyjnego na działce o nr ew. 1972-ul. Radziwiłówek w m. Pacanów - Powiatowy Zarząd Dróg w Busku-Zdroju po rozpatrzeniu wniosku wyraził opinię jak w sentencji postanowienia.

POUCZENIE

Na niniejsze postanowienie służy stronom zażalenie do Samorządowego Kolegium Odwoławczego w Kielcach za pośrednictwem Organu wydającego niniejsze postanowienie w terminie siedmiu dni od dnia jego doręczenia.


Powiatowy Zarząd Dróg

Otrzymują:

1/FIRMA PROJEKTOWO-BUDOWLANA" ECO-PROJEKT", Grabki Duże 89/7, 28-125 Szydłów;

2/ A/a.

POSTANOWIENIE

Na podstawie art.53, ust.4, pkt 6, w związku z art. 64 ustawy z dnia 27 marca 2003r o planowaniu i zagospodarowaniu przestrzennym / Dz.U. Nr 80, poz. 717/, art.5 ustawy z dnia 3 lutego 1995r o ochronie gruntów rolnych i leśnych /tekst jedn.Dz.U. Nr 121 z 2004r, poz. 1266 / oraz art. 106 Kpa w sprawie uzgodnienia projektu decyzji ustalającej lokalizację inwestycji celu publicznego, dotyczącej budowy kanalizacji sanitarnej Pacanów-etap III / ul. Oleśnicka/ na działkach nr ewid. 497,496,494,493,404,1947,492/2,492/1,491,490,489,488,370,369,366,364,358,356,353,350,349,348,344,342,340,338,333, położonych w Pacanowie

Postanawiam

Pozytywnie uzgodnić projekt decyzji o ustaleniu lokalizacji inwestycji celu publicznego, dotyczącej budowy kanalizacji sanitarnej Pacanów-etap III / ul. Oleśnicka/ na działkach nr ewid. 497, 496,494,493,404, 1947,492/2,492/1,491,n 490,489,488,370, 369,366, 364,358, 356, 353,350, 349,348, 344, 342, 340, 338,333, położonych w Pacanowie

Uzasadnienie

Urząd Gminy Pacanów pismem znak:RB-7331/1/2005 z dnia 07.05.2005 /data wpływu 2005.06.13 / zwrócił się o uzgodnienie projektu decyzji o ustaleniu lokalizacji inwestycji celu publicznego, dotyczącej budowy kanalizacji sanitarnej Pacanów-etap III / ul. Oleśnicka/ na działkach nr ewid. 497, 496, 494, 493, 404,1947,492/2,492/1,491,490,489,488,370,369,366,364,358,356,353,350,349,348, 344,342,340,338,333, położonych w Pacanowie

Na podstawie przedłożonych dokumentów tj. projektu decyzji o ustaleniu lokalizacji inwestycji celu publicznego stwierdzono, że zgodnie z art.2, ust.1, pkt 7 ustawy o ochronie gruntów rolnych i leśnych, przedmiotowa inwestycja nie powoduje zmiany przeznaczenia terenu, gdyż grunty znajdujące się pod urządzeniami kanalizacji oraz utylizacji ścieków i odpadów dla potrzeb rolnictwa i mieszkańców wsi są gruntami rolnymi.

Wobec powyższego orzeczono jak w sentencji.

Na niniejsze postanowienie służy stronie zażalenie do Samorządowego Kolegium Odwoławczego w Kielcach za pośrednictwem Starosty Buskiego w terminie 7 dni od otrzymania postanowienia.

Otrzymują:

- 1/ Urząd Gminy Pacanów
- 2/ P. Rafał Bzduch „EKO-PROJEKT” Grabki Duże 89/7, 28-125 Szydłów
- 3/ Urząd Gminy Pacanów – do wiadomości publicznej
- 4/ a/a



Z up. STAROSTY

inż. Lech Sztymsiak
inżynier Wydziału Rolnictwa i Ochrony Środowiska



WOJEWODA TARNOWSKI
Aleksander GRAD

Nr ewidencyjny NBUA-7342/68/98

Tarnów, 1 lipca 1998r.

DECYZJA O NADANIU UPRAWNIENÍ BUDOWLAN YCH

Na podstawie art. 12 ust.2, art. 13 ust. 1 pkt. ¹....., art. 14 ust 1 pkt. ⁴ ustawy z dnia 7 lipca 1994r. Prawo budowlane (Dz.U.Nr 89 poz.414 z późn.zm.) oraz § 9 ust. 1 pkt. 1 i 2 rozporządzenia Ministra Gospodarki Przestrzennej i Budownictwa z dnia 30 grudnia 1994r. w sprawie samodzielnych funkcji technicznych w budownictwie (Dz.U. Nr 8 poz. 38 z 1995 roku) i art. 104 KPA

NADAJE

Panu (i) **Rafałowi BZDUCH**
(imię i nazwisko)
inżynier - kierunek : inżynieria środowiska
.....
(tytuł naukowy i zawodowy)
urodzonemu (ej) **17 września 1969r. w miejscowości Szydłów**
(data, miejscowość)

UPRAWNIENIA BUDOWLANE

do projektowania bez ograniczeń

.....
.....
w specjalności..... **instalacyjnej**
(rodzaj specjalności techniczno-budowlanej)
w zakresie..... **sieci , instalacji i urządzeń wodociągowych**
i kanalizacyjnych, cieplnych, wentylacyjnych i gazowych .-

NADANE UPRAWNIENIA BUDOWLANE UPOWAŻNIAJĄ RÓWNIEŻ DO:

- sprawdzania projektów architektoniczno - budowlanych i sprawowania nadzoru autorskiego ,
- sprawowania kontroli technicznej utrzymania obiektów budowlanych ,
- wykonywania państwowego nadzoru budowlanego .-

Od decyzji niniejszej służy stronie odwołanie do Głównego Urzędu Nadzoru Budowlanego w Warszawie w terminie 14 dni od daty jej otrzymania za pośrednictwem tut. Urzędu.

inż. Rafał BZDUCH


Otrzymują:

1 x Pan inż. Rafał BZDUCH

zam. 33-220 BOLESŁAW 185

1 x Główny Urząd Nadzoru Budowlanego
00-512 Warszawa, ul. Krucza 38/42

1 x a/a



Kielce, dn. 6 stycznia 2005

Zaświadczenie

*Pan(i) **Bzduch Rafał***

miejsce zamieszkania :

Grabki Duże 89/7

28-225 Szydłów

jest członkiem Świętokrzyskiej Okręgowej Izby Inżynierów Budownictwa

*o numerze ewidencyjnym : **SWK/IS/0841/01***

i posiada wymagane ubezpieczenie od odpowiedzialności cywilnej.

*Niniejsze zaświadczenie jest ważne od dnia: **01-01-2005** do: **31-12-2005***

DYREKTOR
Biura Okręgowej Rady
Świętokrzyskiej Izby Inżynierów Budownictwa
*mgr inż. **Wiesława Sobąńska***

Niniejsze zaświadczenie potwierdza zawarcie obowiązkowego ubezpieczenia od odpowiedzialności cywilnej inżynierów budownictwa.

Przedmiotem ubezpieczenia jest odpowiedzialność cywilna deliktowa i kontraktowa ubezpieczonego za szkody wyrządzone w związku z wykonywaniem samodzielnych funkcji technicznych w budownictwie w zakresie posiadanych uprawnień budowlanych.

Suma gwarancyjna na jedno zdarzenie w okresie ubezpieczenia wynosi 50.000 EUR.

O fakcie powstania szkody należy zawiadomić TU Allianz Polska S.A., ul Chocimska 17, 00-791 Warszawa niezwłocznie, nie później niż w ciągu 14 dni od chwili uzyskania wiadomości przez poszkodowanego o roszczeniu, które może rodzić odpowiedzialność cywilną ubezpieczonego. Zgłoszenia szkody można dokonać poprzez wypełnienie i przesłanie formularza zamieszczonego na stronie internetowej Polskiej Izby Inżynierów Budownictwa www.piib.org.pl.

Posiadanie ubezpieczenia obowiązkowego w ramach umowy generalnej zawartej pomiędzy PIIB a TU Allianz Polska S.A. umożliwia członkom Izby zawarcie dodatkowego ubezpieczenia od odpowiedzialności cywilnej na wyższe sumy gwarancyjne oraz uprawnia do skorzystania z licznych zniżek na prywatne ubezpieczenia mieszkań, ubezpieczenia komunikacyjne, ubezpieczenia NNW i ubezpieczenia turystyczne.

Obsługą merytoryczną przedmiotowego ubezpieczenia zajmuje się broker Polskiej Izby Inżynierów Budownictwa – Hanza Broker Sp. z o.o. – który pod numerem infolinii 0 801 384 666, stworzonej dla inżynierów budownictwa, rozwiązuje problemy związane z funkcjonowaniem obowiązkowego ubezpieczenia oraz świadczy pomoc w uzyskaniu terminowych i pełnych wypłat należnych odszkodowań. www.hanzabrokers.pl.

WOJEWODA TARNOBRZESKI

Nr 197/Tbg/98

Tarnobrzeg, 1998.12.14,-

UPRAWNIENIA BUDOWLANE

Na podstawie art. 12 ust. 2, art. 13 ust. 1 pkt 1 i 2, ust. 3 i 4, art. 14 ust. 1 pkt 4 Ustawy z dnia 7 lipca 1994r. - Prawo budowlane (Dz.U.Nr 89, poz. 414 z 1994r. z późn. zm.) oraz § 3 ust. 1, § 4 ust. 2, § 9 ust. 1 pkt 1 i 2 Rozporządzenia Ministra Gospodarki Przestrzennej i Budownictwa z dnia 30 grudnia 1994r. w sprawie samodzielnych funkcji technicznych w budownictwie (Dz.U.Nr 8, poz. 38 z 1995r.) i art. 104 Kodeksu postępowania administracyjnego,

n a d a j ę

Panu Bogdanowi Pawłowi WIŚNIEWSKIEMU

ur. 25 stycznia 1960r. w Tarnowie

mgr inż. inżynierii środowiska

UPRAWNIENIA BUDOWLANE

*do projektowania i kierowania robotami budowlanymi bez ograniczeń
w specjalności instalacyjnej w zakresie sieci, instalacji i urządzeń:
wodociągowych i kanalizacyjnych, ciepłych, wentylacyjnych i
gazowych.*

Uprawnienia budowlane do kierowania robotami budowlanymi stanowią również podstawę do :

- kierowania wytwarzaniem elementów sieci, instalacji i urządzeń: wodociągowych i kanalizacyjnych, ciepłych, wentylacyjnych i gazowych oraz nadzorowania i kontroli technicznej wykonywania tych elementów,
- wykonywania nadzoru inwestorskiego,
- sprawowania kontroli technicznej utrzymania sieci, instalacji i urządzeń: wodociągowych i kanalizacyjnych, ciepłych, wentylacyjnych i gazowych.

Uprawnienia budowlane do projektowania bez ograniczeń stanowią również podstawę do sprawdzania projektów budowlanych w specjalności objętej tymi uprawnieniami.

Od decyzji niniejszej służy odwołanie do Głównego Inspektora Nadzoru Budowlanego w terminie 14 dni od daty jej otrzymania, za moim pośrednictwem.



z up. Wojewody
mgr inż. *[Signature]*
Dyrektor Wydziału
Architektury Wojewódzkiej



Kielce, dn. 10 czerwca 2005

Zaświadczenie

Pan(i) Wiśniewski Bogdan

miejsce zamieszkania :

ul. Kosynierów 1/7

28-230 Połaniec

jest członkiem Świętokrzyskiej Okręgowej Izby Inżynierów Budownictwa

o numerze ewidencyjnym : SWK/IS/1581/01

i posiada wymagane ubezpieczenie od odpowiedzialności cywilnej.

Niniejsze zaświadczenie jest ważne od dnia: 01-07-2005 do: 31-12-2005

DYREKTOR
Biura Okręgowej Rady
Świętokrzyskiej Izby Inżynierów Budownictwa
mgr inż. Wiesława Sobańska

Skrócony wypis ze skorowidza działek
z dnia: 05-02-02

lp.	NrOb	Nr działki Ark.	Księga wiecz	Ch	Udział	właściciel / władający	Oznaczenie użytku	pow. uż. [ha]	pow. dz. [ha]
1	14	333	KW 22130	WŁ	1/1	WALDEMAR, ANTONI KUMON Rodzice: MARIAN, EMILIA OLEŚNICKA 15; PACANÓW;	S S-R I	0.1000	0.4800
		2					S S-R II	0.2500	
							B B-R II	0.1300	
2	14	338	AWZ 262/76 PBG-ON- 451-1-8-14	WŁ	1/1M	(małżeństwo) MIECZYŚLAW SKWARCIAK Rodzice: WALENTY, ANNA PACANÓW; PACANÓW; MARIANNA, IRENA SKWARCIAK Rodzice: JÓZEF, FRANCISZKA PACANÓW; PACANÓW;	R I	0.0600	0.1200
		2					R II	0.0600	
3	14	340	AWZ 11/78	WŁ	1/1	BARBARA KRALA Rodzice: JÓZEF, FRANCISZKA BUSKO-ZDRÓJ;	R I	0.0600	0.1200
		2					R II	0.0600	
4	14	342	AN 5461/2003-AK KW 12840	WŁ	1/1	ANDRZEJ, PAWEŁ PONIATOWSKI Rodzice: ZYGMUNT, JANINA SROCKÓW 23; - PACANÓW;	R I	0.0500	0.1000
		2					R II	0.0500	
5	14	344	AN 6896/2003-AK KW 23920	WŁ	1/1	ANDRZEJ, PAWEŁ PONIATOWSKI Rodzice: ZYGMUNT, JANINA SROCKÓW 23; - PACANÓW;	R I	0.0500	0.1000
		2					R II	0.0500	
6	14	349	AN 1347/95	WŁ	1/1	JAROSŁAW WOJTYŚ Rodzice: ZENON, EMILIA MLECZNA 5; PACANÓW;	R I	0.2300	0.4200
		2					R II	0.1900	
7	14	350	AN 1347/95	WŁ	1/1	JAROSŁAW WOJTYŚ Rodzice: ZENON, EMILIA MLECZNA 5; PACANÓW;	R I	0.0500	0.0900
		2					R II	0.0400	
8	14	353		SI	1/1M	(małżeństwo) WIKTOR LEWIŃSKI Rodzice: MICHAŁ, ANNA PACANÓW; PACANÓW; ANNA LEWIŃSKA Rodzice: MARCIN, MARIANNA PACANÓW; PACANÓW;	R I	0.0600	0.0900
		2					R II	0.0300	
9	14	356	AWZ 292/76 PBG-ON- 451-1-8-14	WŁ	1/1	IRENA STROJNA Rodzice: WOJCIECH, KATARZYNA PACANÓW; PACANÓW;	R I	0.0500	0.0700
		2					R II	0.0200	
10	14	358	D 8229/14/91	WŁ	1/1	DANUTA, WALENTYNA PONIEWIERSKA	R I	0.1400	0.2000

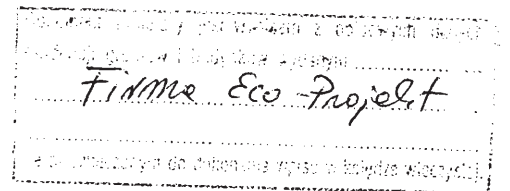
			PS 417/98			Rodzice:MARIANNA PACANÓW; PACANÓW;	R II	0.0600	
11	14	<u>364</u> 2	AN 2908/2004-BM	WŁ	1/1M	(małżeństwo) WACŁAW, ANDRZEJ KASPERCZYK Rodzice:BOLESŁAW,ADAMINA MIETEL 34 28-130 STOPNICA; ZOFIA, TERESA KASPERCZYK Rodzice:EDWARD,MARIANNA MIETEL 34 28-130 STOPNICA;	R I	0.0800	0.1000
			KW 58864				R II	0.0200	
12	14	<u>366</u> 2	AWZ 31/75 PBG-ON-451- 1-8-14	WŁ	1/1	WACŁAWA PIĄTEK Rodzice:STANISŁAW,APOLONIA OS.MANHATAN 7/54 USTRONIE;	R I	0.0700	0.0800
							R II	0.0100	
13	14	<u>369</u> 2	AWZ 300/76 PBG-ON- 451-1-8-14	WŁ	1/1	JANINA JAŻWIEC Rodzice:JAN,ZOFIA PACANÓW; PACANÓW;	R I	0.1200	0.1300
							R II	0.0100	
14	14	<u>370</u> 2	KW 20164	WŁ	1/1	EDWARD SEKUŁA Rodzice:TADEUSZ PACANÓW; PACANÓW;	R I	0.1100	0.1100
15	14	<u>488</u> 4	AN 1780/2004-BM	WŁ	1/1	RADOSŁAW, MEDARD ŻELAZNY Rodzice:MEDARD,HELENA KSIĄŻNICKA 4; PACANÓW;	R I	0.4600	0.5400
			KW 27658				R II	0.0800	
16	14	<u>489</u> 4	AN 1780/2004-BM	WŁ	1/1	RADOSŁAW, MEDARD ŻELAZNY Rodzice:MEDARD,HELENA KSIĄŻNICKA 4; PACANÓW;	R I	0.3000	0.3300
			KW 27658				R II	0.0300	
17	14	<u>490</u> 4	AN 1984/93	WŁ	1/1M	(małżeństwo) CZESŁAW, JAN TRELA Rodzice:ANTONI,STANISŁAWA WOLICA 12 GM.ŁUBNICE; KAZIMIERA TRELA Rodzice:STANISŁAW,JANINA WOLICA 12 GM.ŁUBNICE;	R I	0.4100	0.4300
							R II	0.0200	
18	14	<u>491</u> 4	AN 45/87	WŁ	1/1M	(małżeństwo) JÓZEF SŁOTA Rodzice:FRANCISZEK,ZOFIA OLEŚNICKA 20A; PACANÓW; HALINA SŁOTA Rodzice:WACŁAW,MARIANNA OLEŚNICKA 20A; PACANÓW;	R I	0.3800	0.4700
							R II	0.0900	
19	14	<u>492/1</u> 4	AN 4615/90	WŁ	1/1	ADAM BORYCKI Rodzice:ANTONI,STANISŁAWA OLEŚNICKA 20; PACANÓW;	B B-R I	0.0600	0.0600
20	14	<u>492/2</u> 4	AN 4615/90	WŁ	1/1	PIOTR, KRZYSZTOF BORYCKI Rodzice:ADAM,STEFANIA OLEŚNICKA 20; PACANÓW;	R I	0.3000	0.7000
							R II	0.3300	
							B B-R I	0.0700	
21	14	<u>1947</u> 2		SI	1/1	URZĄD GMINY PACANÓW RADZIWIŁÓWKA 1; PACANÓW;	dr	1.8200	1.8200

22	14	404	AN 308/2004-AK	WŁ	1/1M	(małżeństwo) JÓZEF SŁOTA Rodzice:FRANCISZEK,ZOFIA OLEŚNICKA 20A; PACANÓW; HALINA SŁOTA Rodzice:WACŁAW,MARIANNA OLEŚNICKA 20A; PACANÓW;	R I	0.6800	0.8600	
		2					KW 25191	R II		0.1800
23	14	493	AN 9599/2003-AK	WŁ	1/3	KONRAD, JACEK WIECZOREK Rodzice:HENRYK,MARIANNA OLEŚNICKA 18; PACANÓW;	R I	1.0500	2.6000	
		4		KW 58060	WŁ	1/3	PIOTR, PAWEŁ WIECZOREK Rodzice:HENRYK,MARIANNA OLEŚNICKA 18; PACANÓW;	R II		1.3700
					WŁ	1/3	SŁAWOMIR, MARIAN WIECZOREK Rodzice:HENRYK,MARIANNA OLEŚNICKA 18; PACANÓW;	R IIIa		0.1800
24	14	494	AN 8965/95	WŁ	1/1M	(małżeństwo) ARTUR, MARIAN WOJTYŚ Rodzice:ZDZISŁAW,WŁADYSŁAWA KSIĄŻNICKA 8; PACANÓW; BEATA, ŁUCJA WOJTYŚ Rodzice:JAN,LUDWIKA KSIĄŻNICKA 8; PACANÓW;	R I	0.3900	1.1500	
		4						R II		0.7600
25	14	495	AN 2182/93	WŁ	1/1	LESZEK WIECZOREK Rodzice:TADEUSZ,EMILIA OLEŚNICKA 16; PACANÓW;	R I	0.6600	1.0100	
		4						R II		0.3500
26	14	496	AN 9599/2003-AK	WŁ	1/1	KONRAD, JACEK WIECZOREK Rodzice:HENRYK,MARIANNA OLEŚNICKA 18; PACANÓW;	R I	0.2900	0.3700	
		4					KW 58062	R II		0.0300
								B B-R II		0.0500
27	14	497	AN 2182/93	WŁ	1/1	KRYSZYNA WIECZOREK Rodzice:TADEUSZ,EMILIA OLEŚNICKA 16; PACANÓW;	R I	0.3100	1.0700	
		4						S S-R I		0.3600
								S S-R II		0.2200
								Ps II		0.1300
								B B-R II		0.0400
								N		0.0100
28	14	1405		SI	1/2	WIEŚLAW LEWIŃSKI Rodzice:JAN,IRENA BESZOWSKA 6; PACANÓW;	S S-R IIIa	0.1400	0.2300	
		8			SI	1/2	MARIA SZYMAŃSKA Rodzice:MICHAŁ,IRENA PACANÓW; PACANÓW;	B		0.0900
29	14	1406	PS 32/95	WŁ	1/1	WIEŚLAW NOWAKOWSKI Rodzice:MARIAN,STANISŁAWA CZECHY 14;	S S-R IIIa	0.1600	0.2200	
		8	PS 54/95				B B-R IIIa	0.0600		
			ZM 126/95							
30	14	1419	AN 7643/94	WŁ	1/1M	(małżeństwo) WIEŚLAW KRAJEWSKI Rodzice:ZDZISŁAW,GENOWEFA PIECHY 12Am11 RUDA ŚLĄSKA; ELŻBIETA KRAJEWSKA Rodzice:PIOTR,HELENA PIECHY 12Am11 RUDA ŚLĄSKA;	S S-R IIIa	0.0708	0.1800	

			ZM 74/95				S	S-R	IVa	0.0700	
								B		0.0392	
31	14	<u>1421</u> 8	AN 2162/97	WŁ	1/1M	(małżeństwo) HENRYK, MAREK WAWRZYNIEC Rodzice: HENRYK, IRENA KOŚCIELNA 17; PACANÓW; BOŻENA WAWRZYNIEC Rodzice: HENRYK, KRYSZYNA KOŚCIELNA 17; PACANÓW;	S	S-R	IVa	0.1200	0.1700
								R	IVa	0.0500	
32	14	<u>1842/1</u> 14	KW 35900	WŁ	1/24	AGNIESZKA JASIÓWKA Rodzice: RYSZARD, MARIA OBOZOWA 58A/1 30-383 KRAKÓW;	R	I		0.5700	0.7200
				WŁ	1/8	JAN ROGALA Rodzice: STANISŁAW, MARIANNA RYNEK 14; PACANÓW;	R	II		0.1500	
				WŁ	1/24	KRZYSZTOF ROGALA Rodzice: RYSZARD, MARIA RYNEK 14; PACANÓW;					
				WŁ	5/8	MARIANNA ROGALA Rodzice: PIOTR, MARIANNA RYNEK 14; PACANÓW;					
				WŁ	1/24	MARIA STRADOWSKA Rodzice: WŁADYSŁAW, STEFANIA MLECZNA 47; PACANÓW;					
				WŁ	1/8	STANISŁAWA ZAWIERUCHA Rodzice: STANISŁAW, MARIANNA RYNEK 14; PACANÓW;					
33	14	<u>1842/2</u> 14		SI	1/1	GENERALNA DYREKCJA DRÓG KRAJOWYCH I AUTOSTRAD ODDZIAŁ W KIELCACH IGNACEGO PADEREWSKIEGO 43/45 25-950 KIELCE;	dr			0.1100	0.1100
34	14	<u>1842/3</u> 14	AN 1780/2004-BM	WŁ	1/1	MAGDALENA, HELENA ŻELAZNY Rodzice: MEDARD, HELENA KSIĄŻNICKA 4; PACANÓW;	R	I		0.6800	0.8100
			KW 58693				R	II		0.1300	
35	14	<u>1843/1</u> 14	AN 1780/2004-BM	WŁ	1/1	KRZYSZTOF, ANTONI ŻELAZNY Rodzice: MEDARD, HELENA KSIĄŻNICKA 4; PACANÓW;	R	I		0.1500	0.6900
			KW 24254				R	II		0.0400	
							S	S-R	I	0.3000	
							S	S-R	II	0.1400	
							B	B-R	I	0.0600	
36	14	<u>1671</u> 9	AN 1814/87	WŁ	1/1	MIECZYŚLAWA KICIAK Rodzice: FRANCISZEK PACANÓW; PACANÓW;	B			0.0320	0.1300
							R	II		0.0980	
37	14	<u>1676</u> 9	PS 93/90	WŁ	1/1M	(małżeństwo) KRZYSZTOF NOWAKOWSKI Rodzice: JAN, NATALIA PACANÓW; PACANÓW; CECYLIA NOWAKOWSKA Rodzice: PIOTR, MARIANNA PACANÓW; PACANÓW;	R	I		0.6000	0.9800
							R	IIIa		0.2400	
							B	B-R	I	0.1400	
38	14	<u>1972</u> 9		SI	1/1	URZĄD GMINY PACANÓW RADZIWIŁŁÓWKA 1; PACANÓW;	dr			0.3600	0.3600
39	18	<u>99</u> 1	AN 2946/84	WŁ	1/1M	(małżeństwo)	Ł		III	0.1900	0.1900

						MARIAN DZIEKAN Rodzice: JÓZEF, MARIANNA SŁUPIA 116; PACANÓW; LEOKADIA DZIEKAN Rodzice: STEFAN, MARIANNA SŁUPIA 116; PACANÓW;			
			AWZ 34/74						
40	18	$\frac{1094}{2}$		SI	1/1	URZĄD GMINY PACANÓW RADZIWIŁŁÓWKA 1; PACANÓW;	dr	0.2500	0.2500
41	18	$\frac{1096}{2}$		SI	1/1	URZĄD GMINY PACANÓW RADZIWIŁŁÓWKA 1; PACANÓW;	dr	0.3700	0.3700
42	18	$\frac{62}{1}$	AN 5861/96	WŁ	1/1	WIESŁAW, TOMASZ MADRY Rodzice: AUGUSTYN, KAZIMIERA SŁUPIA 121; PACANÓW;	R I B B-R I	0.4500 0.1600	0.6100
43	18	$\frac{69}{1}$	AN 3539/89	WŁ	1/3	TERESA FIC Rodzice: JAN, ALEKSANDRA DZIAŁKOWCÓW 24 POŁANIEC;	R I	0.0100	0.4300
				WŁ	1/3	BOLESŁAW STĘPIEŃ Rodzice: JAN, ALEKSANDRA WILGI 4 GLIWICE;	R II	0.1500	
				WŁ	1/3	JAN STĘPIEŃ Rodzice: JAN, ALEKSANDRA KAROLINKI 4 GLIWICE;	S S-R II S S-R IIIa B B-R IIIa	0.0500 0.0600 0.1600	

Sporządził: Krystyna Bieniek



Wpisano do ewidencji wypisów
za Nr GKN-7438/III/ 697/40/05
Busko Zdrój, dnia 02.02.2005r.

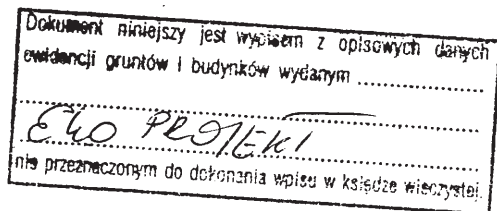
Z up. STAROSTY
mgr inż. Lidia Brych
Miejscowy Referat - Powiatowego Ośrodka
Dokumentacji Geodezyjnej i Kartograficznej

Województwo : ŚWIĘTOKRZYSKIE
Powiat : BUSKI
Jednostka ewidencyjna : PACANÓW
Obręb : 14 PACANÓW

Skrócony wypis ze skorowidza działek
z dnia:05-03-01

lp.	NrOb	Nr działki	Ark.	Księga wiecz	Ch	Udział	właściciel / władający	pow. [ha]
1	14	348	2	AWZ 10/79 PBG- ON-451-1-8-14	WŁ	1/1	BARBARA LEWIŃSKA Rodzice: JÓZEF, MARIANNA BIECHOWSKA 3; PACANÓW;	0.3000
2	18	1056	1		SI	1/1	URZĄD GMINY PACANÓW RADZIWIŁŁÓWKA 1; PACANÓW;	0.1400

Sporządził : Marta Sędrowicz



Wpisano do ewidencji wypisów

za Nr GKN-7438/III/ *GP7/40/2005*

Busko Zdrój, dnia *01.03.08*

[Signature]
Urząd Gminy Pacanów
ul. ...
42-200 Pacanów

**WYKAZ WŁAŚCICIELI GRUNTÓW PRZEZ KTÓRE BĘDZIE PRZEBIEGAĆ
PROJEKTOWANY KOLEKTOR KANALIZACJI SANITARNEJ W MIEJSCOWOŚCI
PACANÓW UL. OLEŚNICKA**

Lp	Nr działki	Własność wg wypisów	Użytkownik / Spatkobierca	Uwagi
1	333	Waldemar Antoni , Ewa Kumoń Ul. Oleśnicka 15, Pacanów	-	Kolektor kanalizacji + przyłącze
2	338	Mieczysław Irena Skwarciać Ul.Szkolna 14, Pacanów	-	Kolektor kanalizacji
3	340	Barbara Krala Ul. Gauczyńskiego 18A/40 43-300 Bielsko Biała	-	Kolektor kanalizacji
4	342,344	Andrzej Paweł Poniatowski Sroczków 23, gm. Pacanów	-	Kolektor kanalizacji
5	348	Barbara Lewińska Ul. Biechowska 3 Pacanów	-	Kolektor kanalizacji
6	350	Jarosław Wojtyś Ul. Mleczna 5 , Pacanów	-	Kolektor kanalizacji
7	353	Wiktor Anna Lewiński Pacanów	Pałka Edward Oś. Powstańców	Kolektor kanalizacji

			Warszawy 1/80 61-656 Poznań – spadkobierca	
8	356	Irena Strojna Ul. Stopnica 3 , Pacanów	-	Kolektor Kanalizacji
9	358	Danuta Poniewierska Ul. Stopnica , Pacanów	Poniewierski Leon Ul. Stopnica , Pacanów – spadkobierca	Kolektor kanalizacji
10	364	Wacław Zofia Kasperczyk Mietel 34, 28-130 Stopnica	-	Kolektor kanalizacji
11	366	Wacława Piątek Oś. Manhattan 7/54 43-450 Ustoń	-	Kolektor kanalizacji
12	369	Janina Jaźwiec Ul. Biechowska 5, Pacanów	-	Kolektor kanalizacji
13	370	Edward Sekuła Ul. Oleśnicka 27, Pacanów	-	Kolektor kanalizacji + przyłącze
14	488, 489	Radosław Medard Żelazny Ul. Książnica 4, Pacanów	-	Kolektor kanalizacji
15	490	Czesław Kazimiera Trela Wolica 12, 28-232 Łubnice	-	Kolektor kanalizacji + przyłącze
16	491, 404	Józef Halina Słota Ul. Oleśnica 20A,	-	Kolektor kanalizacji + przyłącze

		Pacanów		
17	492/1	Adam Borycki Ul. Oleśnicka 20, Pacanów	-	Kolektor kanalizacji + przyłącze
18	492/2	Piotr Krzysztof Borycki Ul. Oleśnicka 20, Pacanów	-	Kolektor kanalizacji
19	1947 droga	Powiatowy Zarząd Dróg Busko Zdrój	-	Kolektor kanalizacji
20	493	Konrad Piotr Sławomir Wieczorek Ul. Oleśnicka 18, Pacanów	-	Kolektor kanalizacji + przyłącze
21	494	Artur Beata Wojtyś Ul. Książnica 8, Pacanów	-	Kolektor kanalizacji
22	495	Leszek Wieczorek Ul. Oleśnicka 16, Pacanów	Wieczorek Wiesława Ul. Oleśnicka 16, Pacanów - spadkobierca	Kolektor kanalizacji
23	496	Konrad Wieczorek Ul. Oleśnicka 18, Pacanów	-	Kolektor kanalizacji
24	497	Krystyna Wieczorek Ul. Oleśnicka 16 , Pacanów	Wieczorek Wiesława Ul. Oleśnicka 16, Pacanów - użytkownik	Kolektor kanalizacji + przyłącze

WOJEWODA TARNOBRZESKI

Nr 197/Tbg/98

Tarnobrzeg, 1998.12.14,-

UPRAWNIENIA BUDOWLANE

Na podstawie art. 12 ust. 2, art. 13 ust. 1 pkt 1 i 2, ust. 3 i 4, art. 14 ust. 1 pkt 4 Ustawy z dnia 7 lipca 1994r. - Prawo budowlane (Dz.U.Nr 89, poz. 414 z 1994r. z późn. zm.) oraz § 3 ust. 1, § 4 ust. 2, § 9 ust. 1 pkt 1 i 2 Rozporządzenia Ministra Gospodarki Przestrzennej i Budownictwa z dnia 30 grudnia 1994r. w sprawie samodzielnych funkcji technicznych w budownictwie (Dz.U.Nr 8, poz. 38 z 1995r.) i art. 104 Kodeksu postępowania administracyjnego,

n a d a j ę**Panu Bogdanowi Pawłowi WISNIEWSKIEMU**

ur. 25 stycznia 1960r. w Tarnowie

mgr inż. inżynierii środowiska

UPRAWNIENIA BUDOWLANE


do projektowania i kierowania robotami budowlanymi bez ograniczeń w specjalności instalacyjnej w zakresie sieci, instalacji i urządzeń: wodociągowych i kanalizacyjnych, ciepłych, wentylacyjnych i gazowych.

Uprawnienia budowlane do kierowania robotami budowlanymi stanowią również podstawę do :

- kierowania wytwarzaniem elementów sieci, instalacji i urządzeń: wodociągowych i kanalizacyjnych, ciepłych, wentylacyjnych i gazowych oraz nadzorowania i kontroli technicznej wykonywania tych elementów,
- wykonywania nadzoru inwestorskiego,
- sprawowania kontroli technicznej utrzymania sieci, instalacji i urządzeń: wodociągowych i kanalizacyjnych, ciepłych, wentylacyjnych i gazowych.

Uprawnienia budowlane do projektowania bez ograniczeń stanowią również podstawę do sprawdzania projektów budowlanych w specjalności objętej tymi uprawnieniami.

Od decyzji niniejszej służy odwołanie do Głównego Inspektora Nadzoru Budowlanego w terminie 14 dni od daty jej otrzymania, za moim pośrednictwem.



Z up. Wojewody
mgr inż. *[Signature]* Dyrektor Wydziału
Architektury Wojewódzkiej



Zaświadczenie

Pan(i) Wiśniewski Bogdan

miejsce zamieszkania :

ul. Kosynierów 1/7

28-230 Połaniec

jest członkiem Świętokrzyskiej Okręgowej Izby Inżynierów Budownictwa

o numerze ewidencyjnym : SWK/IS/1581/01

i posiada wymagane ubezpieczenie od odpowiedzialności cywilnej.

Niniejsze zaświadczenie jest ważne od dnia: 01-07-2005 do: 31-12-2005

DYREKTOR
Biura Okręgowej Rady
Świętokrzyskiej Izby Inżynierów Budownictwa
mgr inż. Wiesława Sobańska

Świętokrzyska Okręgowa Izba Inżynierów Budownictwa
25-304 Kielce, ul. Św. Leonarda 18; tel. 0-41 344 94 13, kom. 0 694 912 692, fax 344 63 82
<http://www.swk.piib.org.pl>, e-mail: swk@piib.org.pl

Bank Pekao S.A. 10/Kielce, nr rach. 98 12401372111000012505214

Godziny pracy biura: poniedziałek, czwartek, piątek – 10:00-16:00, wtorek – 12:00-17.00, środa – nieczynne.

Godziny pracy czytelní: wtorek – 9:00-17:00.



WOJEWODA TARNOWSKI
Aleksander GRAD

Nr ewidencyjny NBUA-7342/68/98

Tarnów, 1 lipca 1998r.

DECYZJA O NADANIU UPRAWNIENÍ BUDOWLAN YCH

Na podstawie art. 12 ust.2, art. 13 ust. 1 pkt. 1....., art. 14 ust 1 pkt.4. ustawy z dnia 7 lipca 1994r. Prawo budowlane (Dz.U.Nr 89 poz.414 z późn.zm.) oraz § 9 ust. 1 pkt. 1 i 2 rozporządzenia Ministra Gospodarki Przestrzennej i Budownictwa z dnia 30 grudnia 1994r. w sprawie samodzielnych funkcji technicznych w budownictwie (Dz.U. Nr 8 poz. 38 z 1995 roku) i art. 104 KPA

NADAJĘ

Panu (i) **Rafałowi BZDUCH**
(imię i nazwisko)
inżynier - kierunek : inżynieria środowiska
.....
(tytuł naukowy i zawodowy)
urodzonemu (ej) **17 września 1969r. w miejscowości Szydłów**
(data, miejscowość)

UPRAWNIENIA BUDOWLANE

do projektowania bez ograniczeń
.....
.....
w specjalności..... **instalacyjnej**
(rodzaj specjalności techniczno-budowlanej)
w zakresie..... **sieci , instalacji i urządzeń wodociągowych**
i kanalizacyjnych, cieplnych, wentylacyjnych i gazowych .-
.....

NADANE UPRAWNIENIA BUDOWLANE UPOWAŻNIAJĄ RÓWNIEŻ DO:

- sprawdzania projektów architektoniczno - budowlanych i sprawowania nadzoru autorskiego ,
- sprawowania kontroli technicznej utrzymania obiektów budowlanych ,
- wykonywania państwowego nadzoru budowlanego .-

Od decyzji niniejszej służy stronie odwołanie do Głównego Urzędu Nadzoru Budowlanego w Warszawie w terminie 14 dni od daty jej otrzymania za pośrednictwem tut. Urzędu.

inż. Rafał BZDUCH


Otrzymują:

1 x Pan inż. Rafał BZDUCH

zam. 33-220 BOLESŁAW 185

1 x Główny Urząd Nadzoru Budowlanego
00-512 Warszawa, ul. Krucza 38/42

1 x a/a



ŚWIĘTOKRZYSKA
OKRĘGOWA
I Z B A
INŻYNIERÓW
BUDOWNICTWA

Kielce, dn. 6 stycznia 2005

Zaświadczenie

*Pan(i) **Bzduch Rafał***

miejsce zamieszkania :

Grabki Duże 89/7

28-225 Szydłów

jest członkiem Świętokrzyskiej Okręgowej Izby Inżynierów Budownictwa

*o numerze ewidencyjnym : **SWK/IS/0841/01***

i posiada wymagane ubezpieczenie od odpowiedzialności cywilnej.

*Niniejsze zaświadczenie jest ważne od dnia: **01-01-2005** do: **31-12-2005***

DYREKTOR
Biura Okręgowej Rady
Świętokrzyskiej Izby Inżynierów Budownictwa
mgr inż. Wiesława Sobańska

Świętokrzyska Okręgowa Izba Inżynierów Budownictwa

25-304 Kielce, ul. Św. Leonarda 18; tel. 0-41 344 94 13, kom. 0 694 912 692, fax 344 63 82

<http://www.swk.piiib.org.pl>, e-mail: swk@piiib.org.pl

Bank Pekao S.A. I O/Kielce, nr rach. 98 12401372111000012505214

Godziny pracy: poniedziałek, czwartek, piątek – 10:00-16:00, wtorek – 12:00-17:00, środa – nieczynne.

25.10.2005 r

Mgr inż. Rafał Bzduch

Grabki Duże 89/7

28-225 Szydłów

Mgr inż. Bogdan Wiśniewski

Ul. Kosynierów 1/7

28-230 Połaniec

OŚWIADCZENIE

Oświadczam że Projekt Budowlany budowa kanalizacji sanitarnej Pacanów etap III (ul. Oleśnicka) wykonany jest zgodnie z obowiązującymi przepisami i zasadami wiedzy technicznej .

mgr inż. RAFAŁ BZDUCH

Uprawniony do nadzoru, projektowania
i kierowania w branży instalacyjnej

1. NBUA - 7342/63/96 NBUA - 7342/68/98

2.